

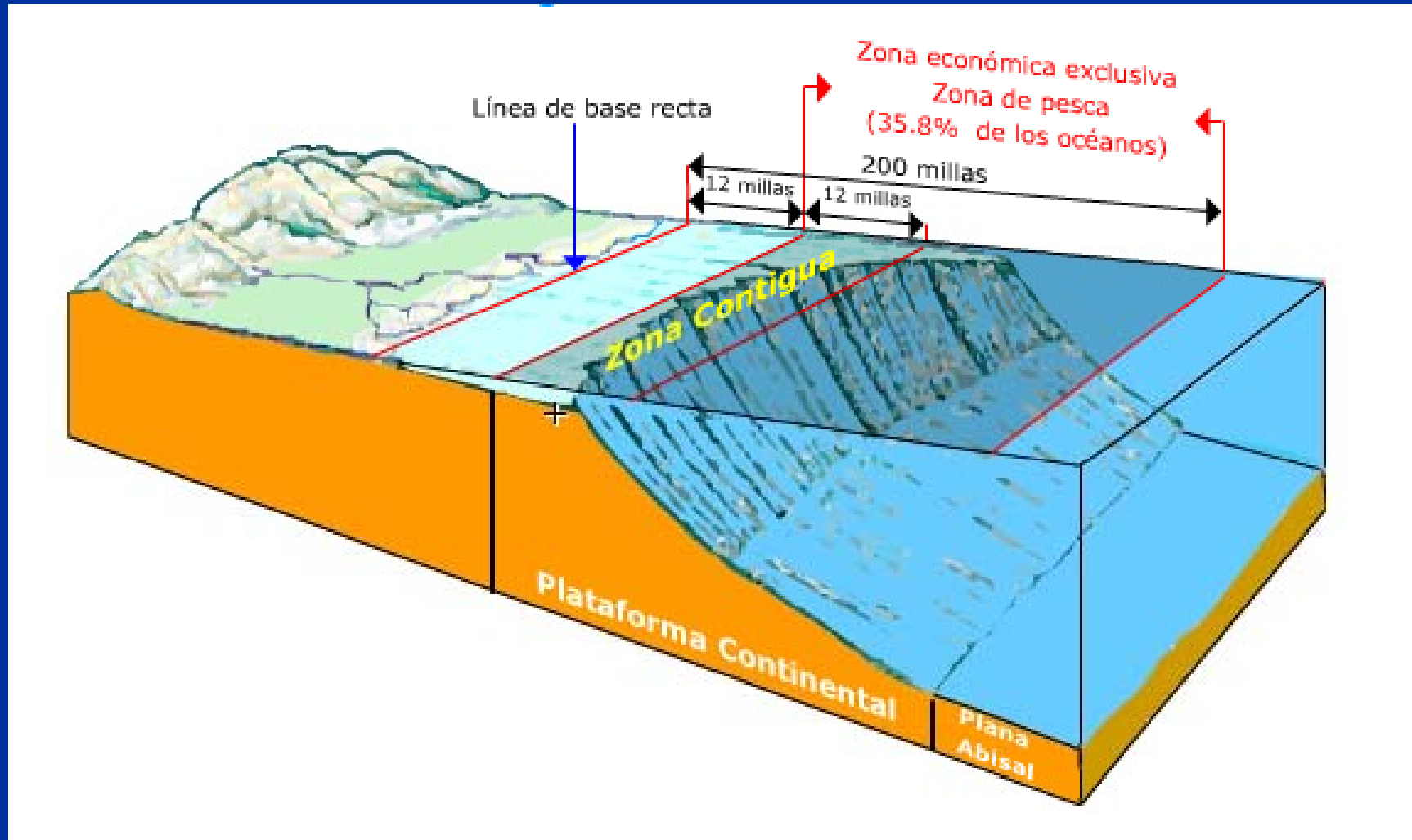


GOBERNANZA MARINA Y RECURSOS NATURALES. LA CUESTIÓN DEL PETRÓLEO OFFSHORE

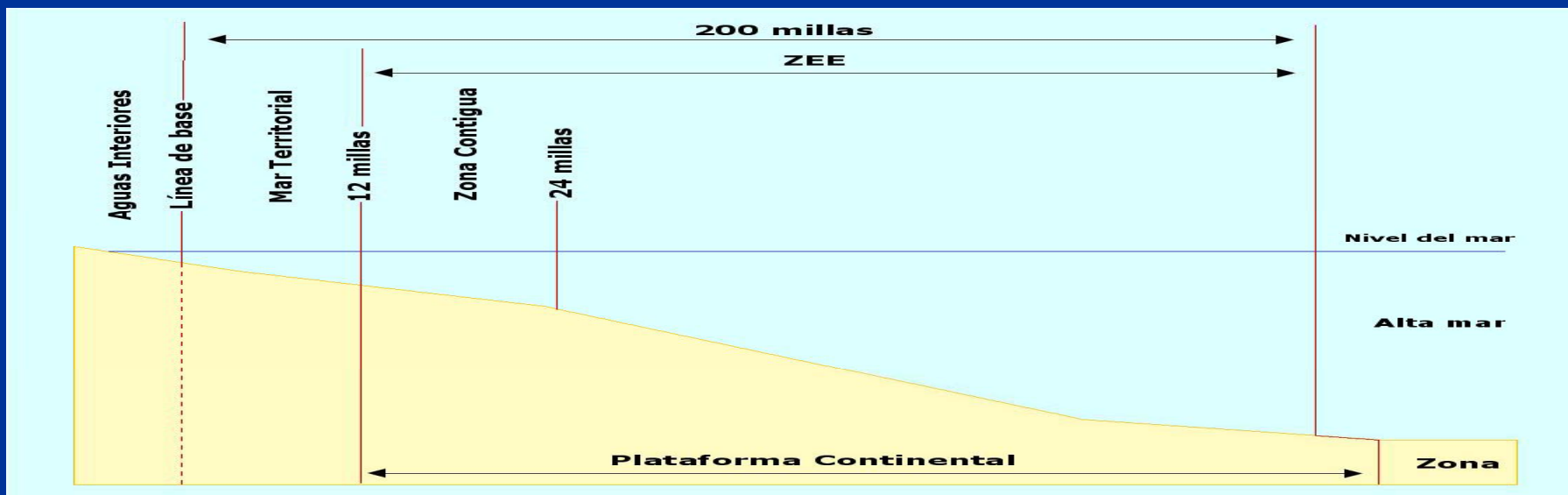
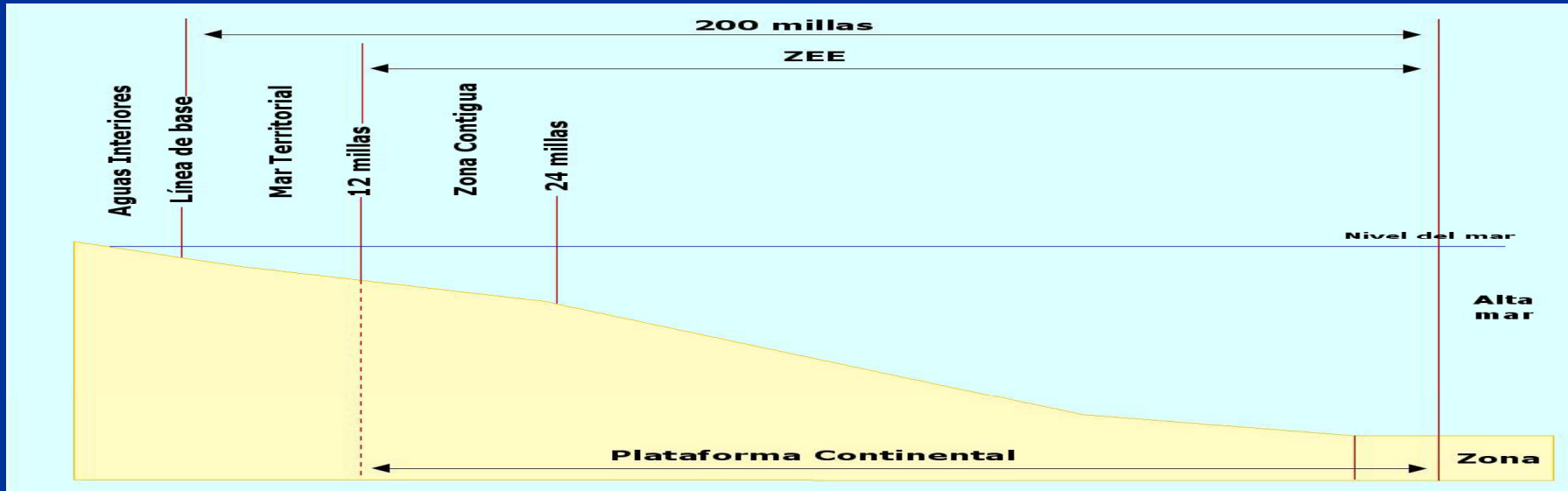
Juan Luis Suárez de Vivero
Universidad de Sevilla
Departamento de Geografía
Humana
vivero@us.es

1. EL TERRITORIO MARÍTIMO
2. POLÍTICA Y GOBERNANZA MARÍTIMA
3. EXPERIENCIA COMPARADA
4. CAMBIOS GEOPOLÍTICOS

JURISDICCIONES MARÍTIMAS



LA ESTRUCTURA JURISDICCIONAL DEL ESPACIO MARÍTIMO



ZONA ECONÓMICA EXCLUSIVA

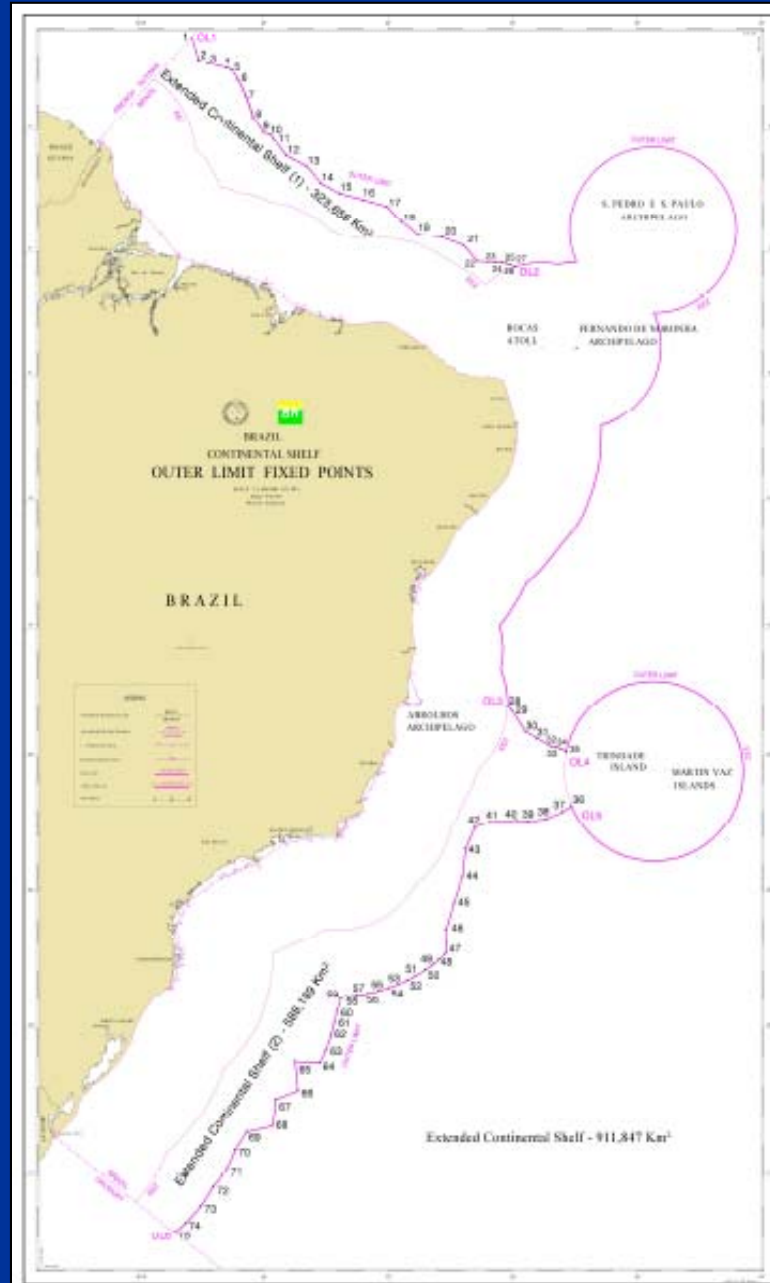
Área marítima ...adyacente [al] Estado ribereño donde [el Estado] ejerce derecho de soberanía para los fines de exploración, explotación, conservación y ordenación de los recursos naturales vivos y no vivos...su anchura es de 200 millas...

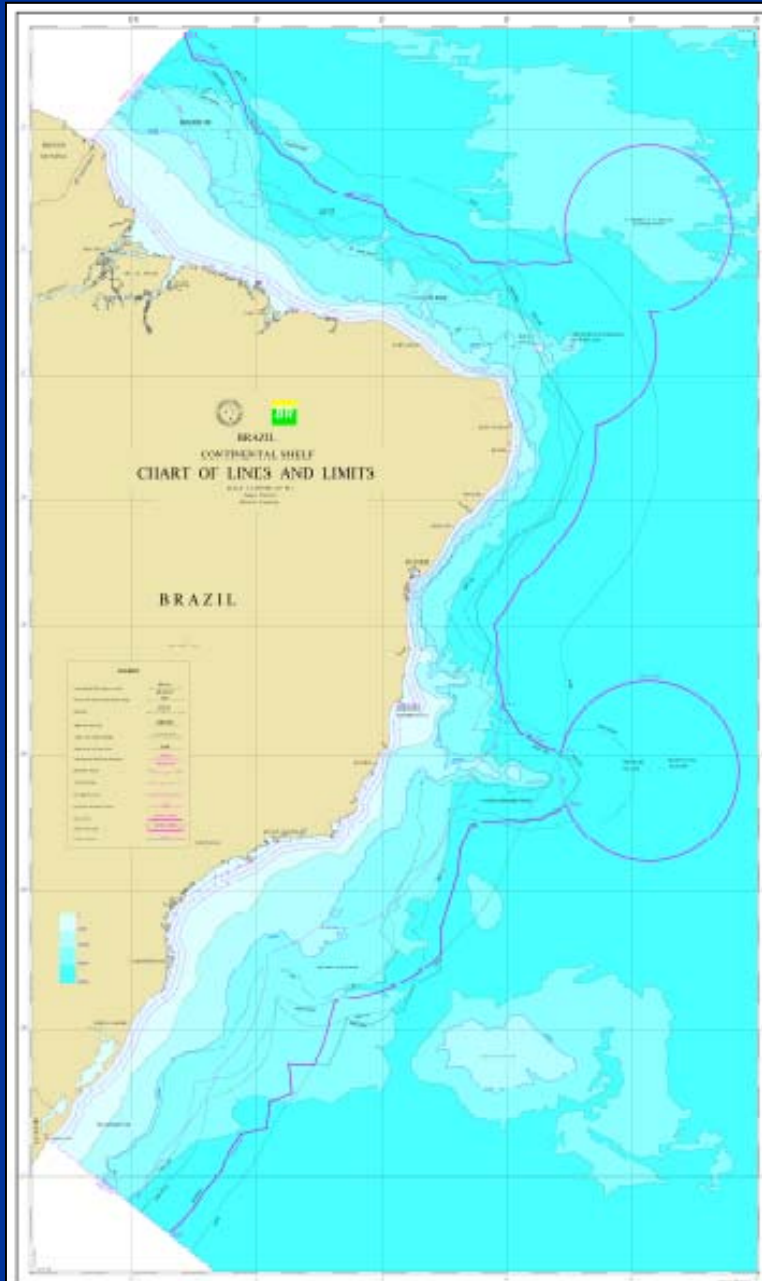
PLATAFORMA CONTINENTAL

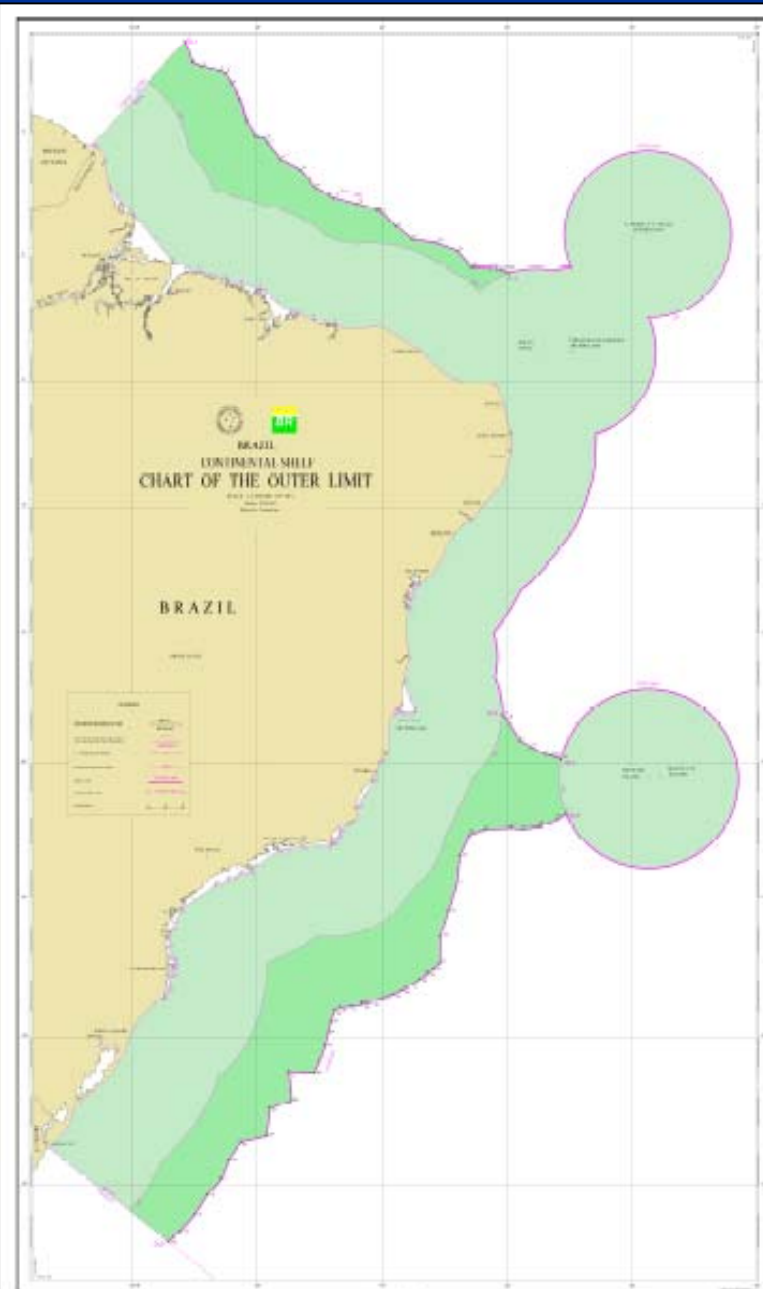
Prolongación natural de las áreas submarinas del estado ribereño hasta el borde exterior del margen continental o bien hasta una distancia de 200 millas...

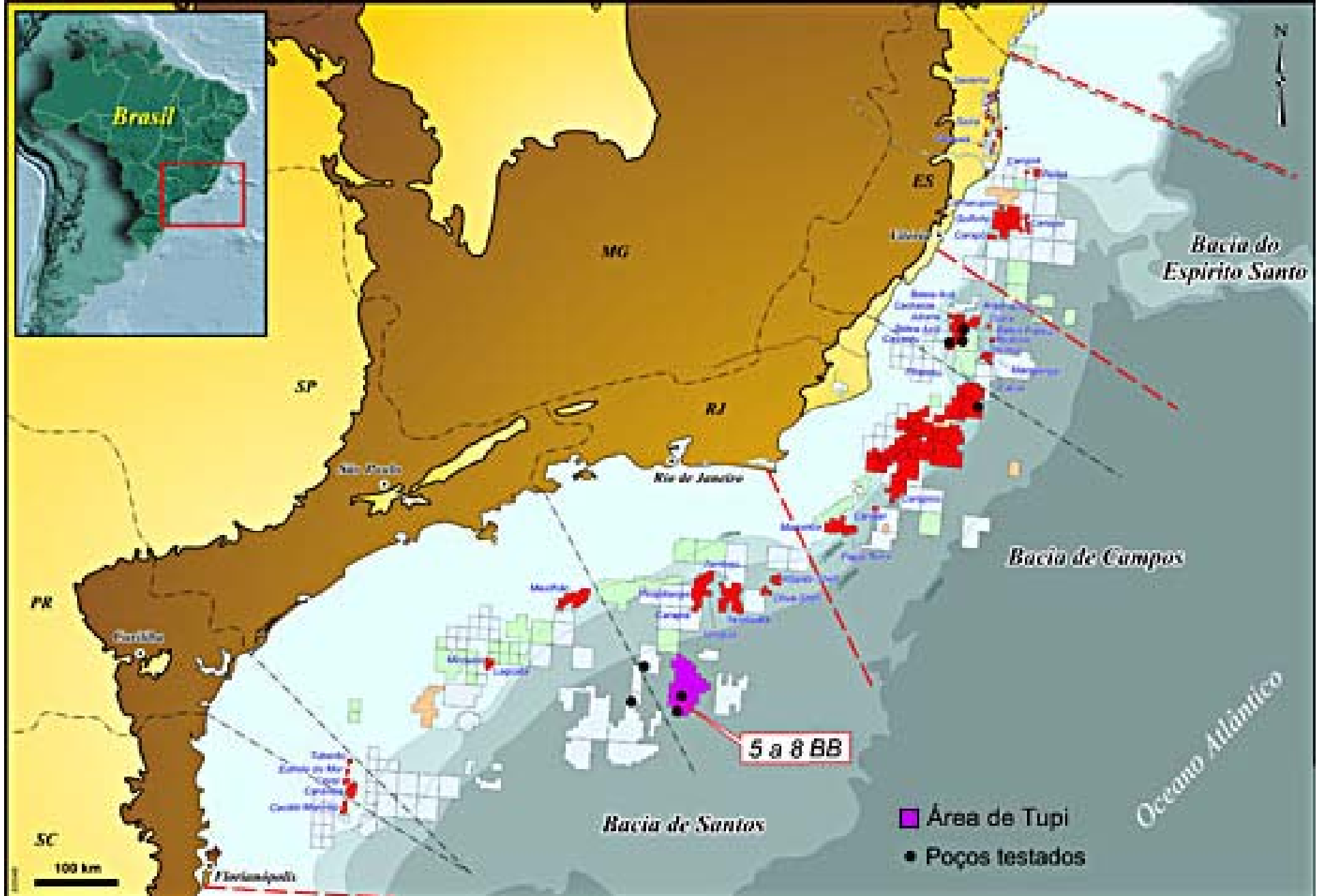
	EEZ (km ²)	C. Shelf (km ²)	Land area (km ²)	Coastline km
BRAZIL	3.191.827	774.525 CS beyond EEZ 911.847	8.514.877	7.491
Argentina	1.159.063	856.346	2.780.400	4.989
Chile	2.017.717	251.855	756.102	6.435
Venezuela	470.666	107.759	912.050	2.800
Colombia	808.158	53.691	1.138.914	3.208
USA	2.442.292	786.157	9.826.675	19.924
China	877.019	828.693	9.326.410	14.500
Russia	6.382.530	3.183.150	17.075.200	37.653
Australia	6.384.731	2.182.962	7.617.930	25.760
Canada	5.599.077	2.644.795	9.984.670	202.080
India	1.641.514	368.449	3.287.263	7.000
EU	5.813.700	-	4.240.894	66.287

Juan L. Suárez de Vivero










GOBERNANZA MARINA

STRATEGIC OBJECTIVES FOR THE OCEANS



POSTMODERN OCEAN GOVERNANCE STRATEGIC FOCUS

strengthening	advanced	conflicting
SECURITY	TECHNOLOGY	POLITICS
energy food migration flows trade global terrorism	deep seas Bioprospecting (blue biotechnology) environmental risks	civil society: nationwide/global state: nationalism/multilateralism market: public/private property rights: EEZ/common heritage of humankind

BRASIL

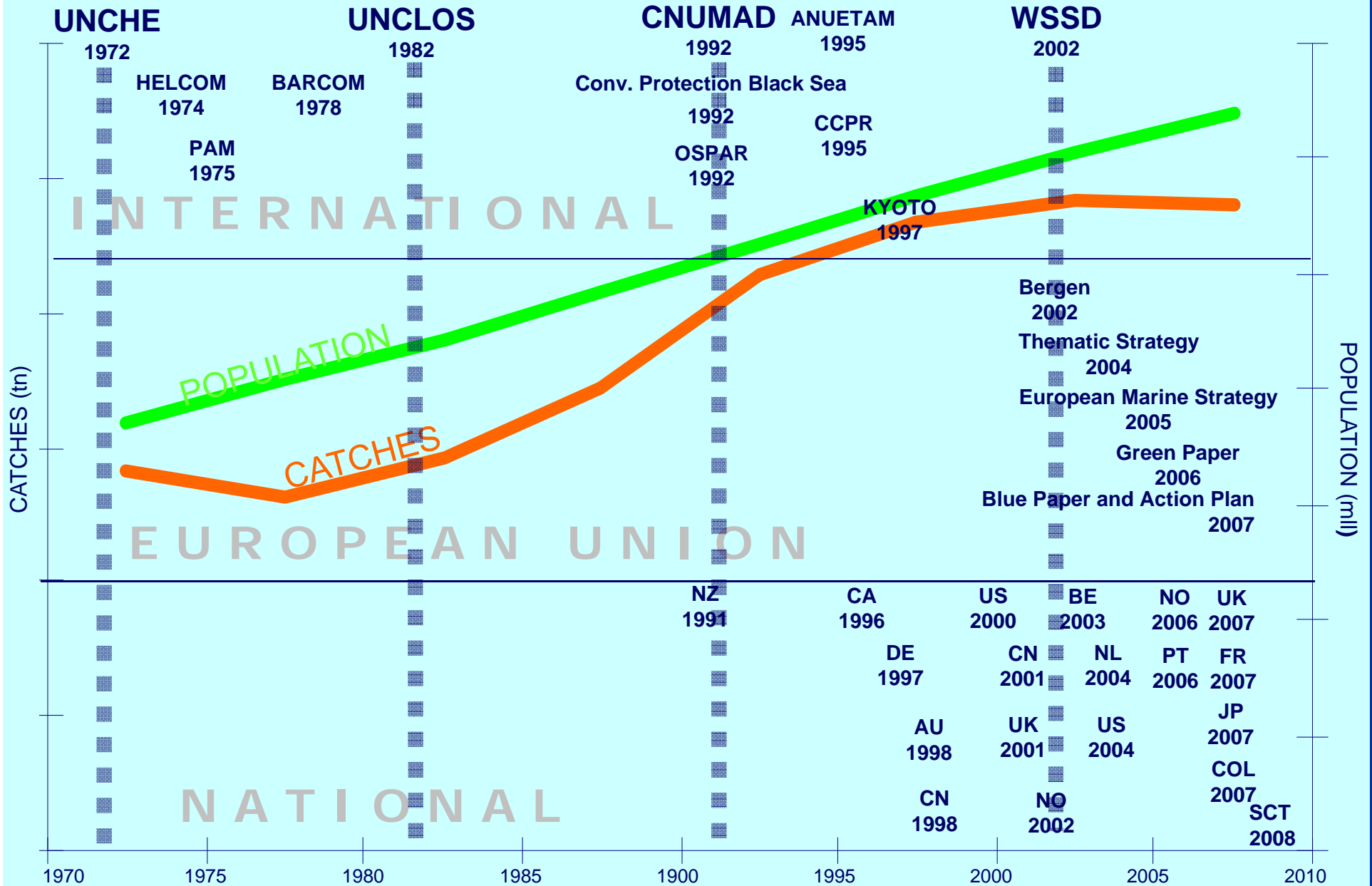
INICIATIVAS DE POLÍTICA MARÍTIMA

- -POLÍTICA MARÍTIMA NACIONAL (1994, Decreto 1265 de 11 Octubre)
- ✓ -POLÍTICA NACIONAL SOBRE RECURSOS MARINOS (2005, Decreto 5377 de 25 de Febrero)

POLÍTICA MARINA NACIONAL (1994) ACCIONES

- Relaciones internacionales
- Transporte marítimo
- Construcción naval
- Pesca y desarrollo
- Recursos marinos (Decreto 2005)
- Recursos humanos
- Seguridad

EXPERIENCIAS INTERNACIONALES



**NEW
STRATEGIC
FRAMEWORK**

**LEADERSHIP
COMPETITIVEMESS
INNOVATION
EMPLOYMENT
REGULATORY FRAMEWORK
SUSTAINABLE DEVELOPMENT**

**EUROPEAN
VISION
ON
OCEANS**

**COASTAL ZONE
QUALITY OF LIFE**

**EUROPE
AS
MARITIME
EMPIRE**

**SPATIAL PLANNING
MARITIME SPACE**

**MARITIME
IDENTITY**

**GOVERNANCE
HISTORY AND
MARITIME HERITAGE**

NEW OCEAN STRATEGIC FRAMEWORK: UE GREEN PAPER STRENGTHS AND WEAKNESS

GLOBAL LEADERSHIP	ENERGY SUPPLY MIGRATION FLOWS TRADE GLOBAL TERRORISM	SECURITY
INNOVATION COMPETITIVENESS SCIENCE	DEEP SEAS BIOPROSPECTING ENVIRONMENTAL RISK	TECHNOLOGY
OCEAN GOVERNANCE MARITIME IDENTITY MARITIME HERITAGE	CIVIL SOCIETY STATE=NATIONAL/MULTILATERALISM MARKET=PUBLIC/PRIVATE PROPERTY RIGHTS: EEZ/COMMON HERITAGE OF HUMANKIND	POLITICS

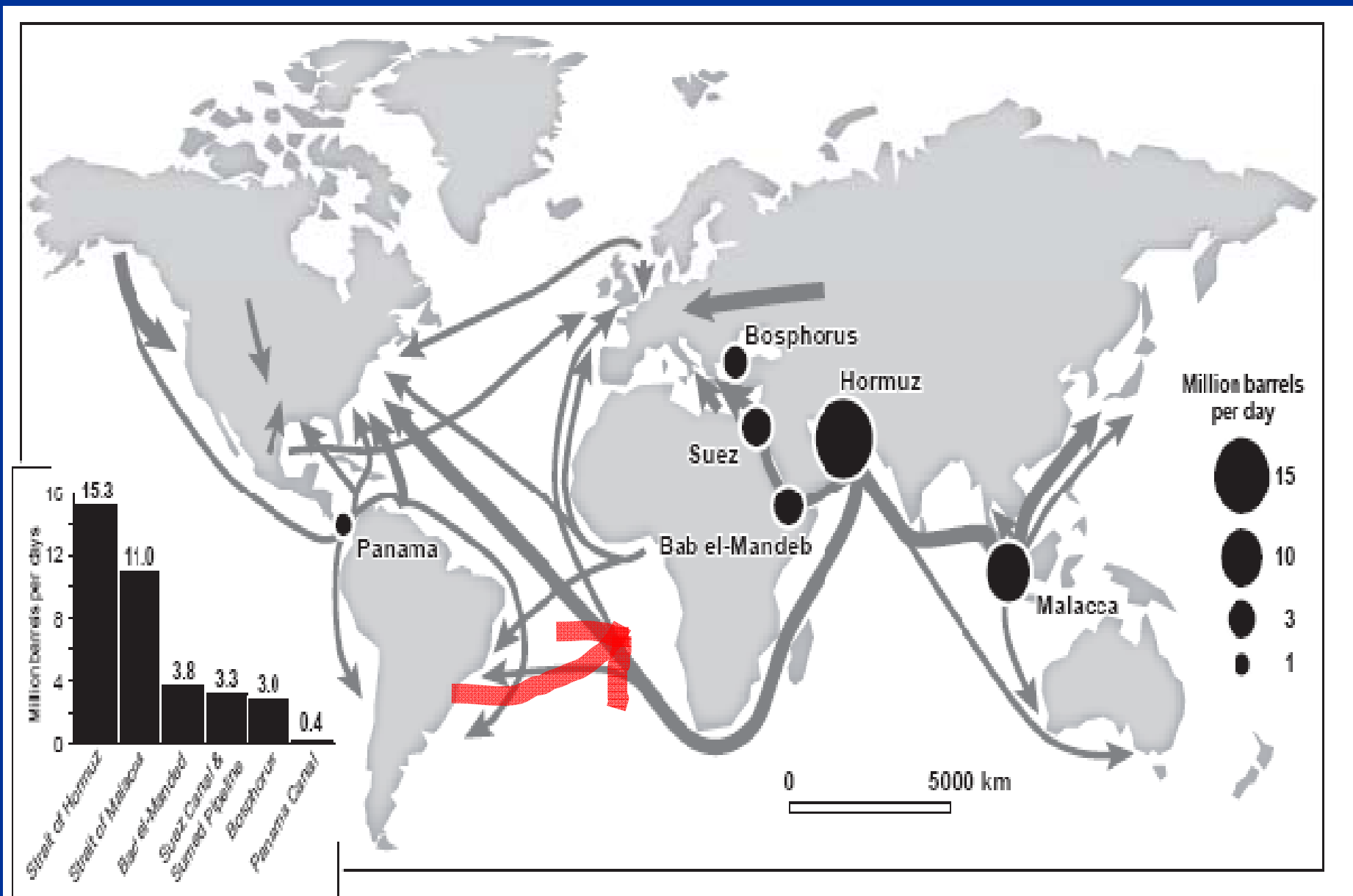
STRENGTHS	INNOVATION COMPETITIVENESS KNOWLEDGE
WEAKNESS	EMPLOYMENT + QUALITY EMPLOYMENT SUSTAINABLE DEVELOPMENT

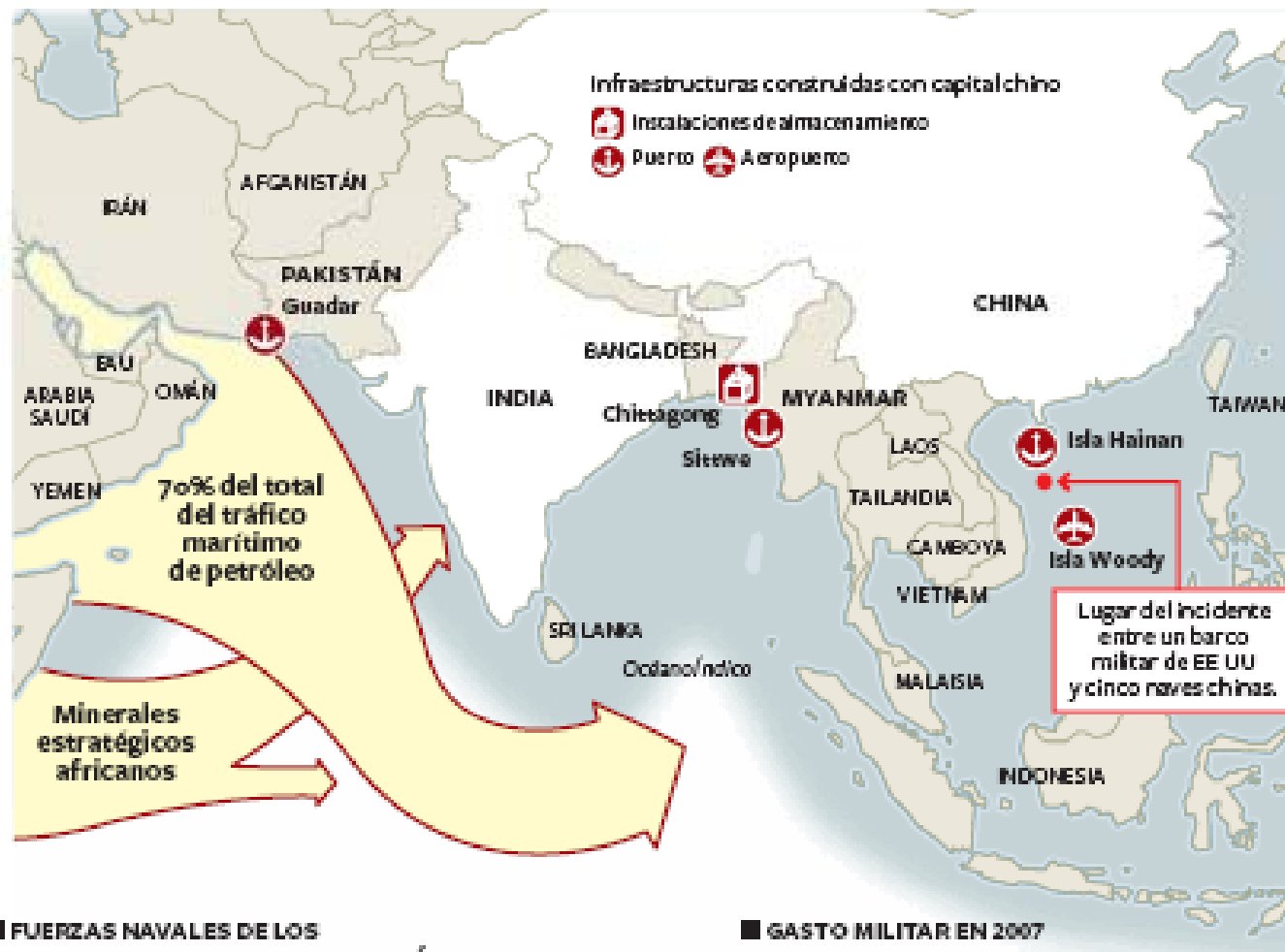
CAMBIOS GEOPOLÍTICOS

- GLOBALES
- INTERNOS

EMERGING TRADE COUNTRIES



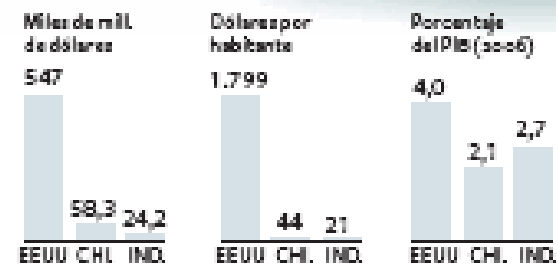




FUERZAS NAVALES DE LOS PRINCIPALES ACTORES EN LA REGIÓN

	EEUU	CHINA	INDIA
Portaaviones	12	0	1
Submarinos	71	62	16
Destruyores	51	27	8
Fragatas	30	47	14

GASTO MILITAR EN 2007



INTERNACIONAL

Dos bomberos muertos en un gran incendio en Los Ángeles

EFE, Los Ángeles

Las llamas continuaban ayer avanzando en el condado de Los Ángeles (EE UU), donde un incendio incontrolado ha causado la muerte de dos bomberos, arrasado más de 34.000 hectáreas y calcinado decenas de casas.

El fuego originado el miércoles en el Parque Nacional de Los Ángeles, al noreste de la ciudad de Los Ángeles, a menzaba a noche varias localidades, desde Acton hasta Altadena, situadas a lo largo del corredor del valle del Antilope. Más de 12.500 edificaciones seguían en el área de riesgo y 6.600 habían sido ya evacuadas durante la noche del domingo.

El último parte de bombe-

Brasil ve en la futura ley de control del crudo una 'nueva independencia'

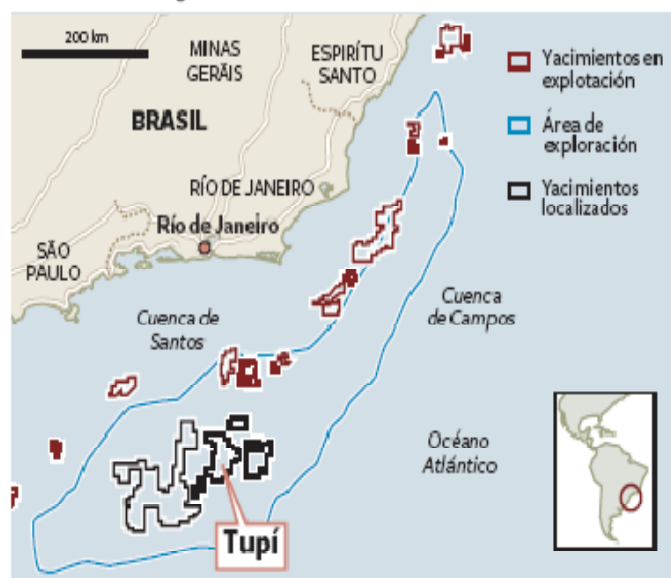
Lula quiere repartir el beneficio del petróleo que se extraiga entre los 27 Estados

FRANCHO BARÓN
Río de Janeiro

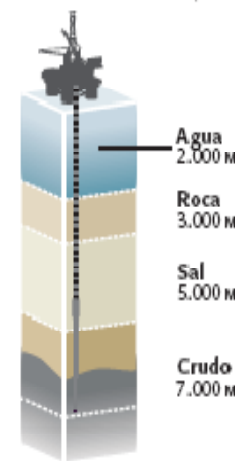
Con la mirada puesta en las elecciones presidenciales que se celebrarán en octubre del año que viene, el presidente brasileño, Luiz Inácio Lula da Silva, proclamó ayer un "nuevo día de la independencia" de su país con la presentación del marco legal que deberá articular las reglas de explotación de las ingentes cantidades de petróleo descubiertas en los litorales de Río de Janeiro, São Paulo y Espírito Santo, en una inmensa área submarina ya bautizada como *presal*.

La bronca a cara de perro entre Lula y los gobernadores de estos tres Estados cos teros agraciados por los recientes hallazgos pe-

Los nuevos yacimientos de Brasil



PERFORACIÓN
Se deben perforar más de 5.000 m de capas de agua, sedimentos y sal para alcanzar las reservas de petróleo.



PRODUCCION

Petróleo crudo, 200.000 bpd

RESERVAS PROBADAS

Petróleo y gas, 200.000 millones de barriles

PERFIL DE RESERVAS DE CRUDO

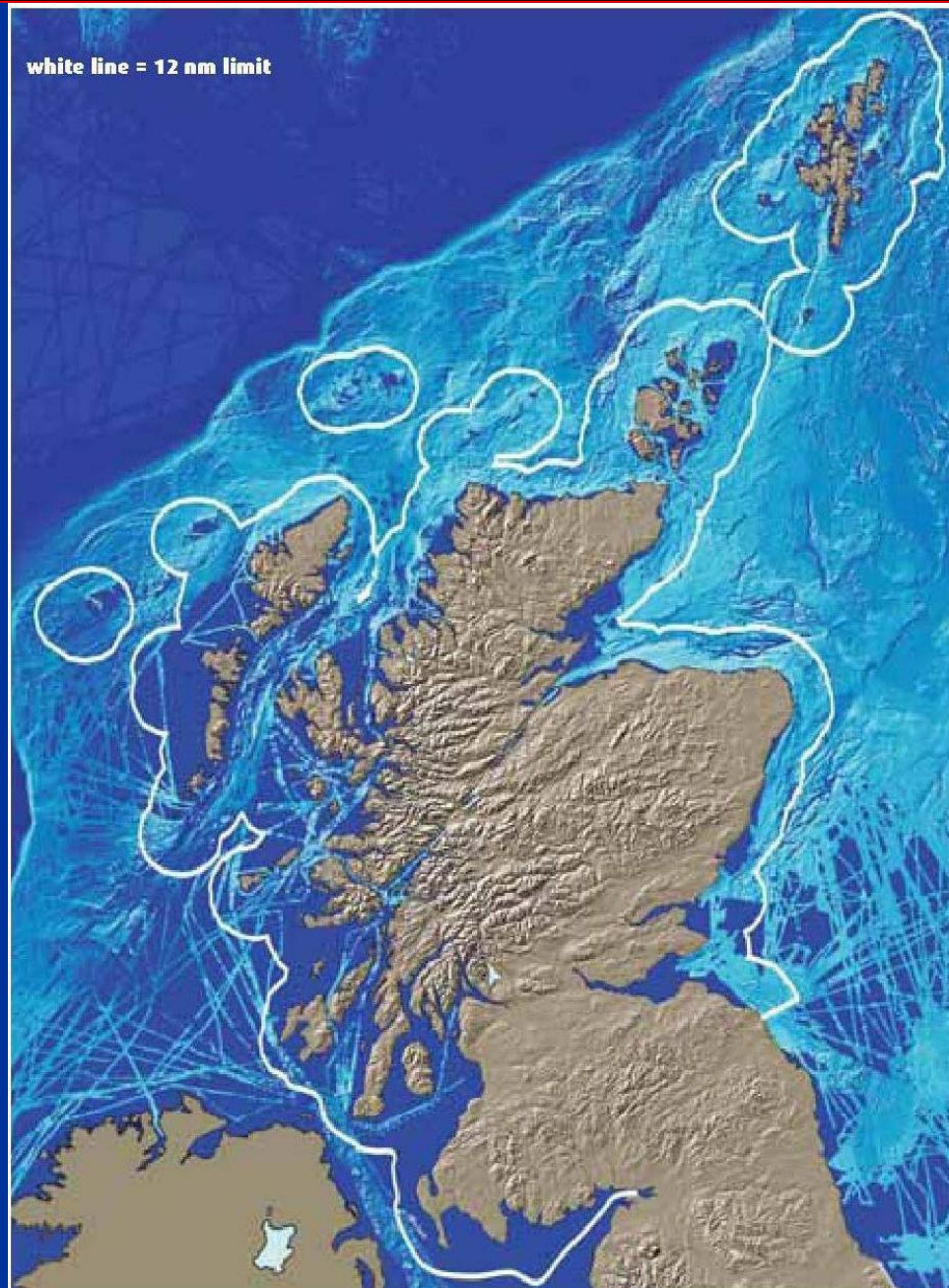
Diciembre de 2006

GOBERNANZA MARINA Y DESCENTRALIZACIÓN

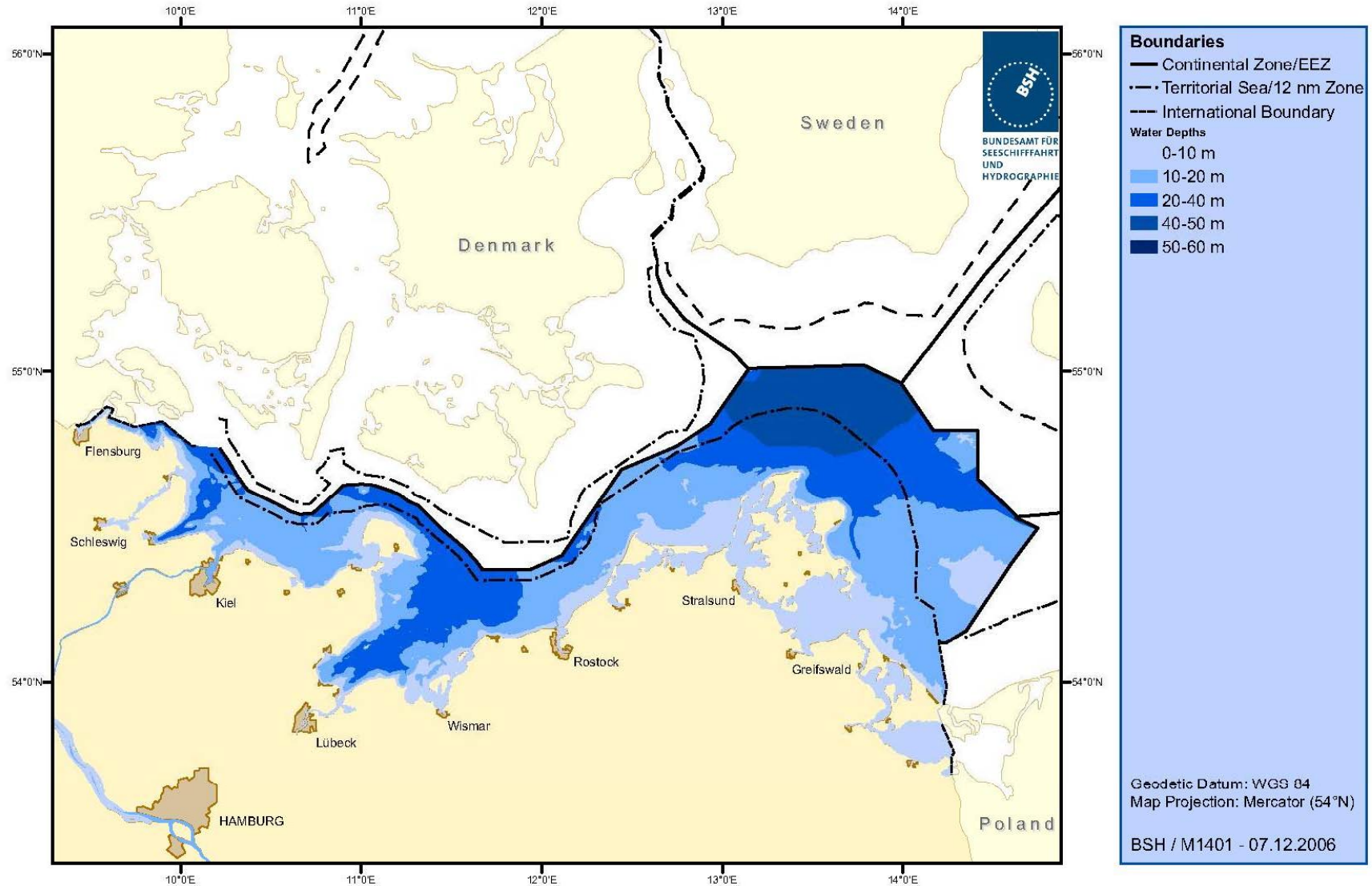
-EL ROL DE LOS ENTES SUBNACIONALES

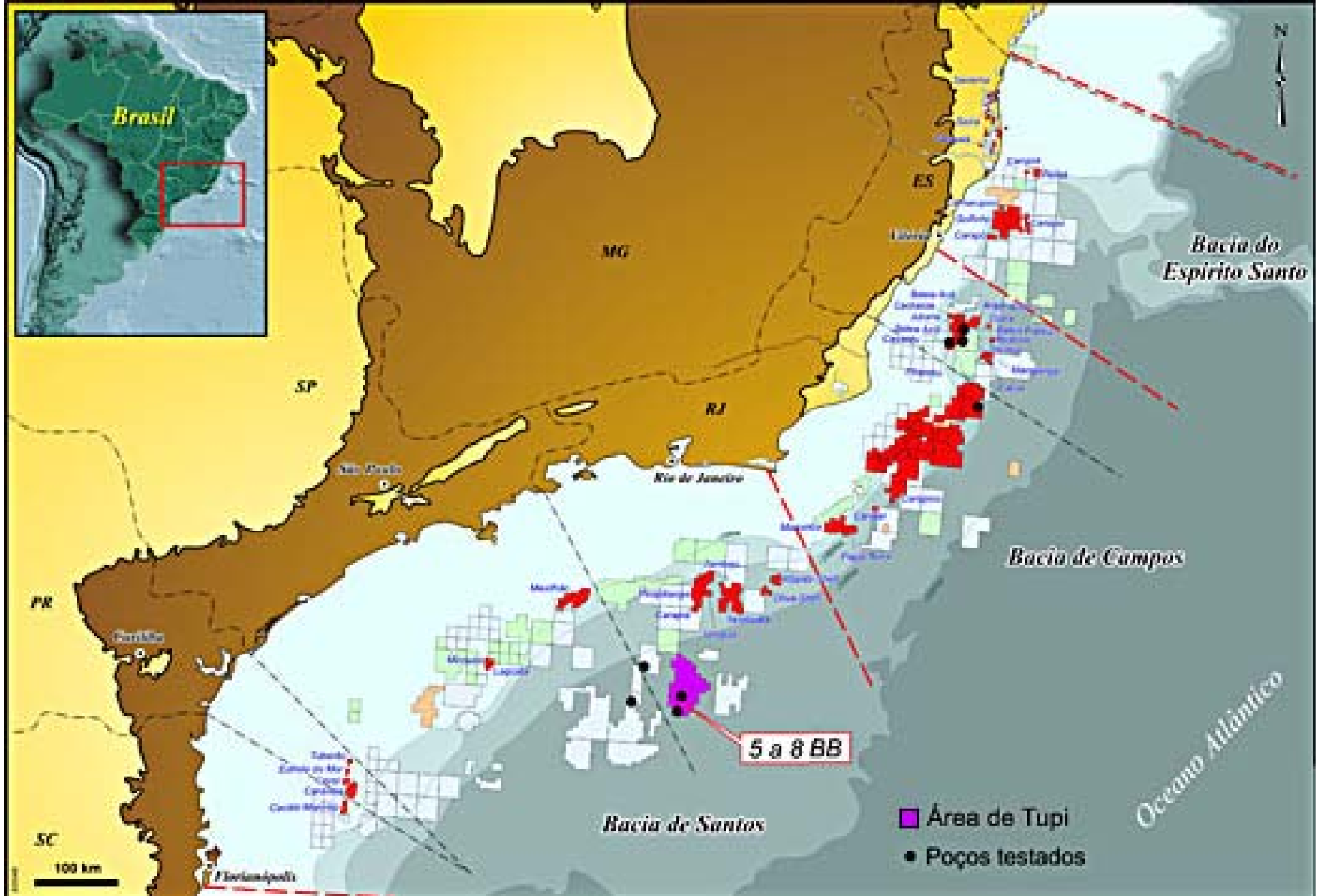
MARITIME POLICY AS PUBLIC POLICY

- Maritime policies are shifting towards the domain of State internal affairs (territorial policy).
- As domestic policy, maritime policies are becoming a matter of sub-national political levels (states, regions, provinces...).
- Maritime exceptionalism
New concept of "maritime sovereignty" State's loss of the political monopoly over ocean issues.



Baltic Sea: Continental Shelf/Exclusive Economic Zone (EEZ)

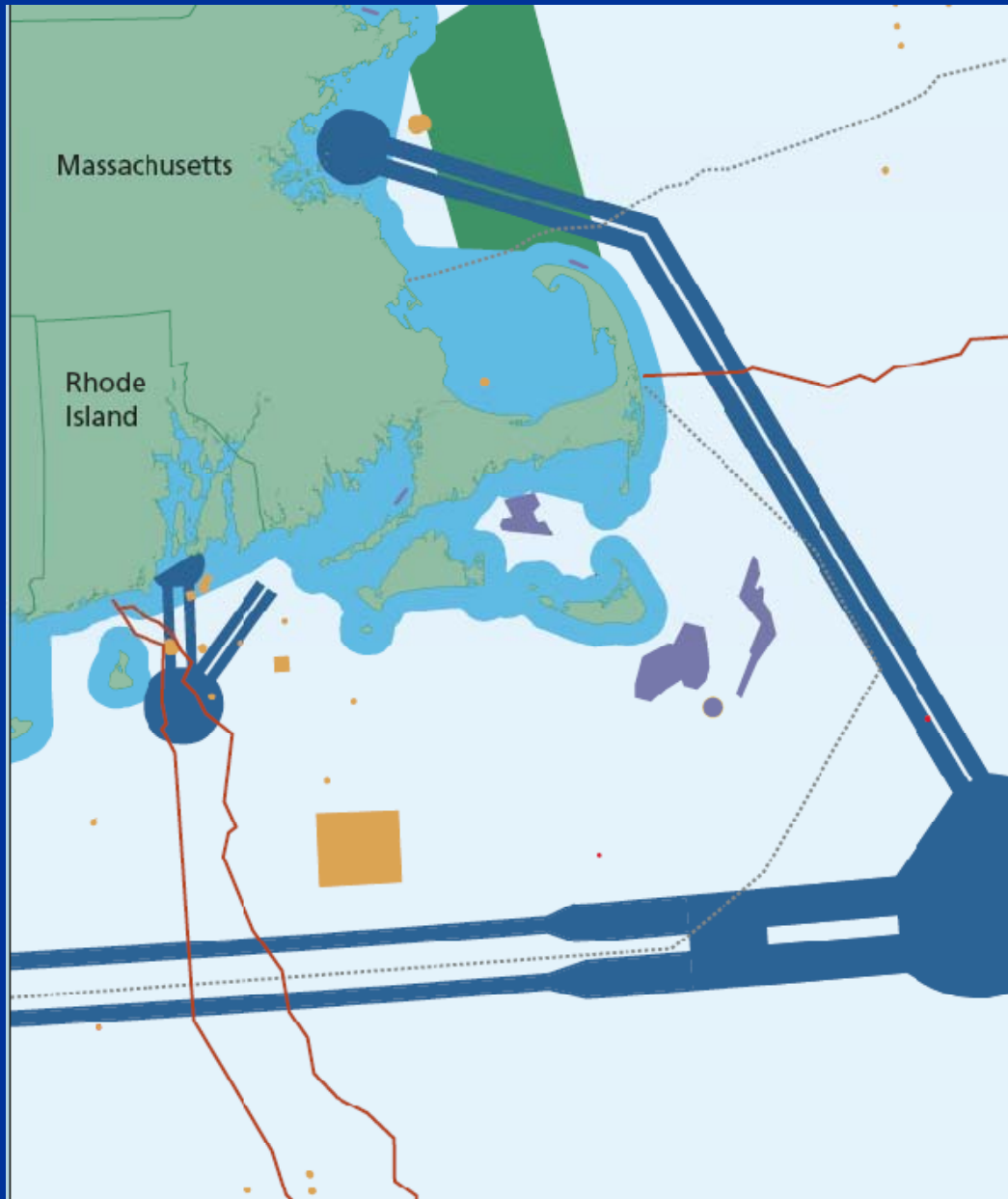




GRACIAS
POR SU ATENCIÓN

vivero@us.es

Juan L. Suárez de Vivero



- Wind farm proposals
- Shipping lanes, fairways, and precautionary areas
- Hazardous areas—dumping areas; toxic wastes; unexploded ordnance, torpedos, depth charges, etc.
- State Waters (3 nautical miles)
- National Marine Sanctuary
- Telecommunications cables—active
- Telecommunications cables—Inactive

Like many offshore areas of the nation, the waters off a small portion of the New England coast are home to a number of existing and proposed activities. In addition to the uses shown above, many offshore areas also contain dredging projects, marine protected areas, fishery closures, recreational activities, artificial reefs, and in certain coastal regions, oil and gas development. User conflicts can and do arise when incompatible activities take place in the same area. A comprehensive offshore management regime is needed for the balanced coordination of all offshore uses.

Source: Minerals Management Service, Washington, DC.