

Colloque Saint-Hilaire
3 et 4 novembre 2010

Le Réseau français d'Etudes brésiliennes en pratique :

Mobilités et stratégies migratoires
en situation d'arrière-front pionnier
(pré-Amazonie brésilienne)

Stéphanie Nasuti
CREDA (UMR 7227)

steph.nasuti@gmail.com



I. Le programme du Réseau français d'Études brésiliennes

■ Créé par Ambassade de France au Brésil en 2001

- Jeunes chercheurs français et européens
- -35 ans
- Recherche en SHS, inscrits dans un établissement français
- Master 2 Recherche, doctorat ou post-doctorat
- Bourses : 800 euros/par mois, 3 à 6 mois

RÉSEAU FRANÇAIS
D'ÉTUDES BRÉSILIENNES



■ Double objectif

permettre aux **étudiants**
de « **faire du terrain** »

susciter les coopérations entre équipes
de recherche **franco-brésiliennes**

I. La sélection des boursiers

Appel à candidature annuel



9 campagnes de recrutement
(2001 à 2010)

Présélection du comité de pilotage

(attachés scientifiques de l'Ambassade de France à Brasilia, des consulats de Rio et SP, Cendotec et représentants des grands organismes de recherche français (IRD, CIRAD, CNRS))



Validation des candidatures

Conseil scientifique du pôle Amérique du Min. Affaires
Étrangères

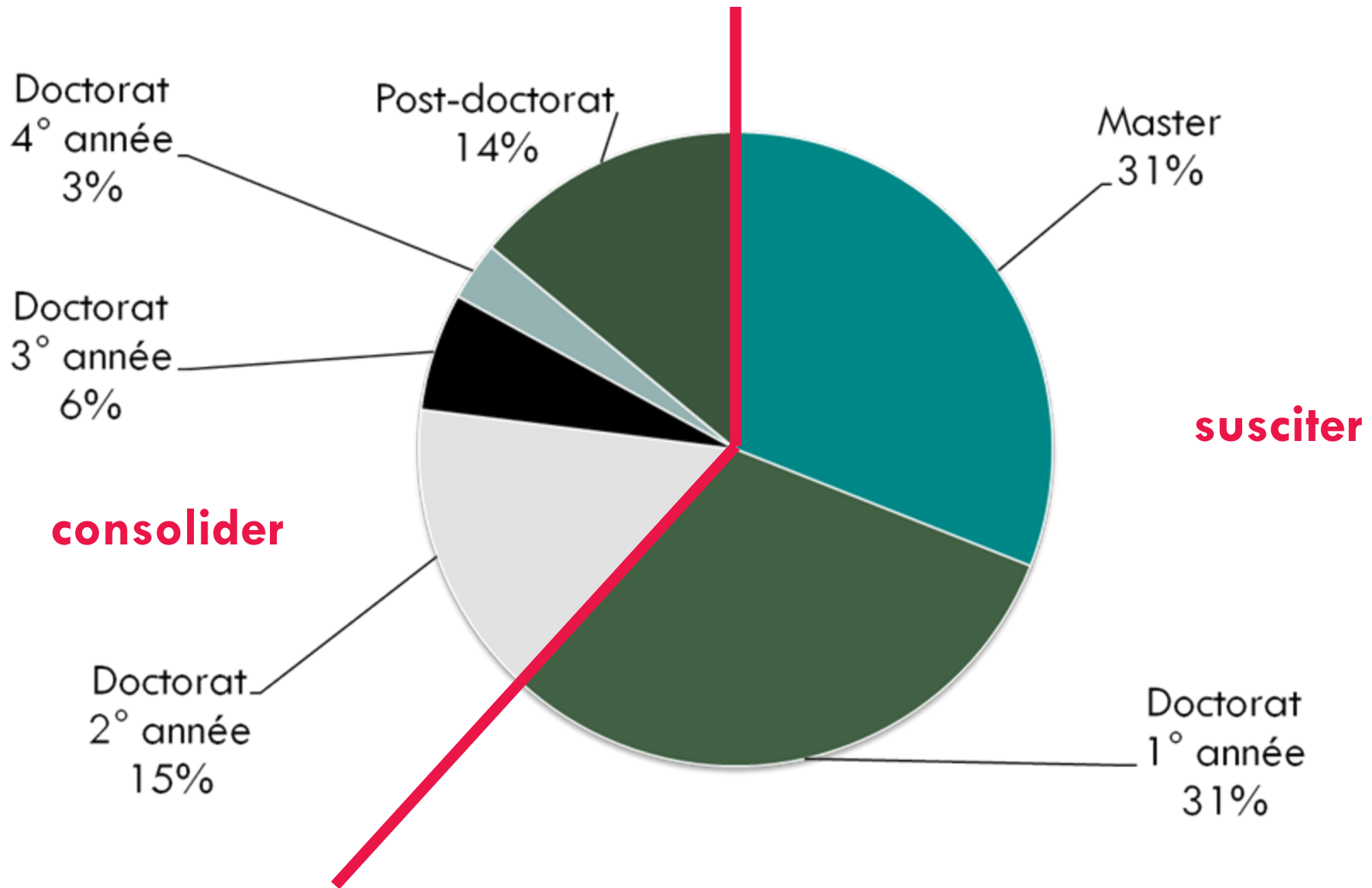


118 boursiers
(moy. 14 étudiants /an)



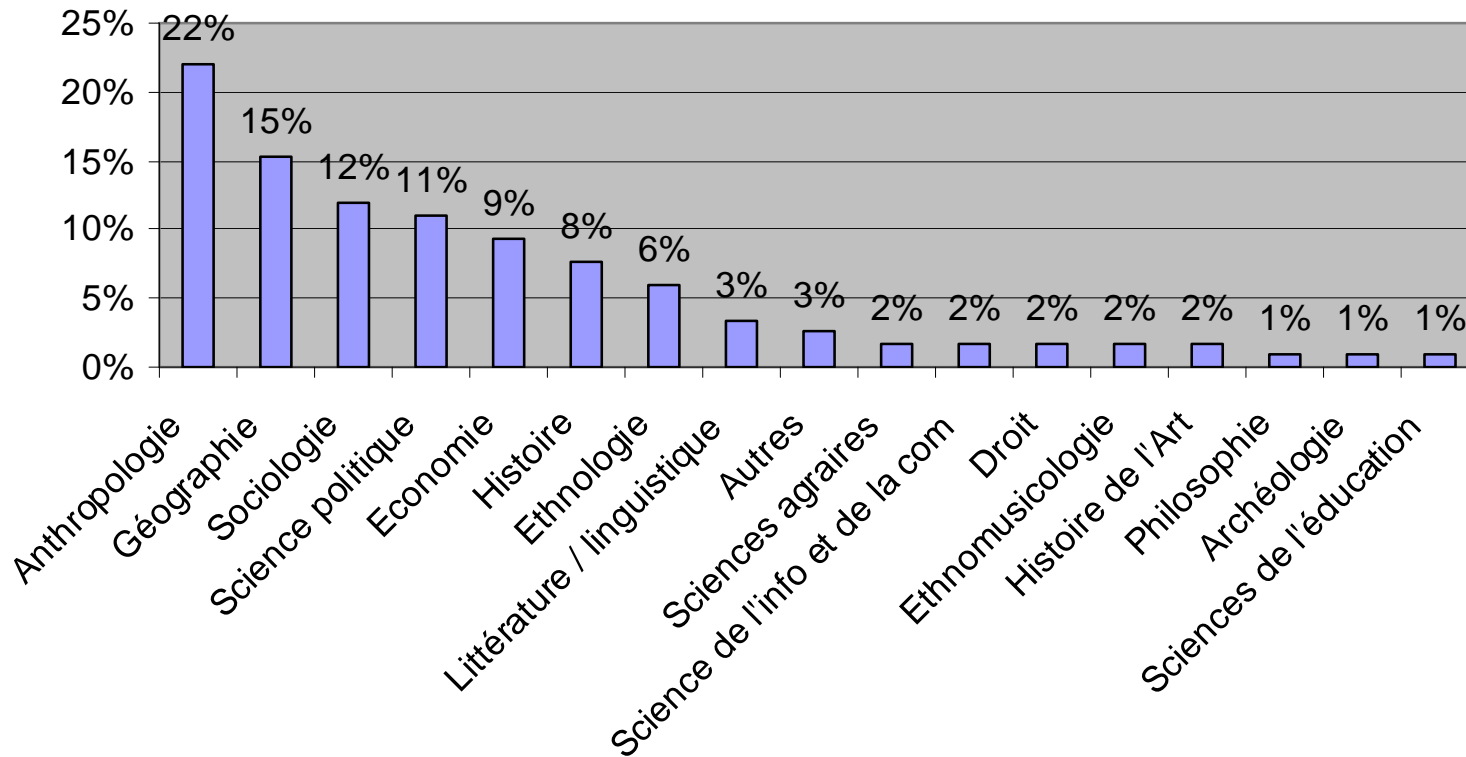
481 mois de bourses
(moy. 3,6 mois/étudiant)

I. Susciter/consolider les vocations brésilianistes



I. Les disciplines d'étude du Brésil contemporain

Disciplines - Programme REFEB 2002-2010

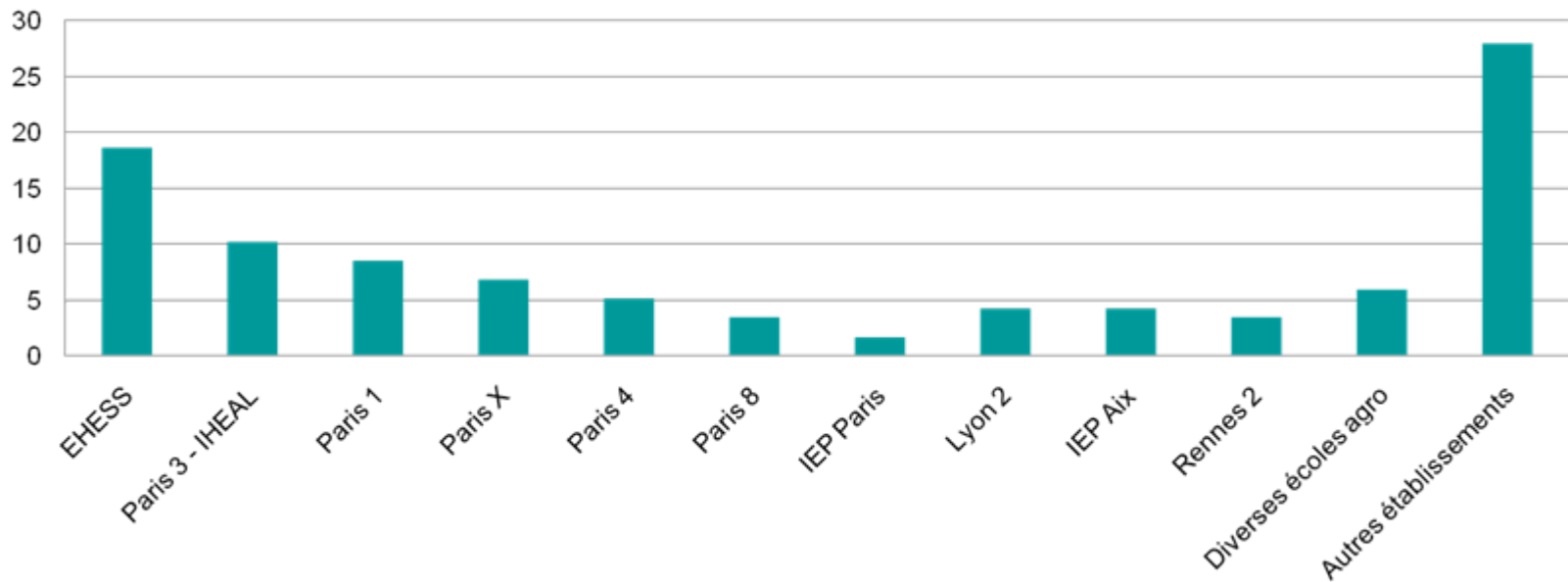


I. L'origine universitaire des étudiants français

■ Une cinquantaine d'établissements d'enseignement supérieur français

- Concentration dans les universités parisiennes : +55% des étudiants

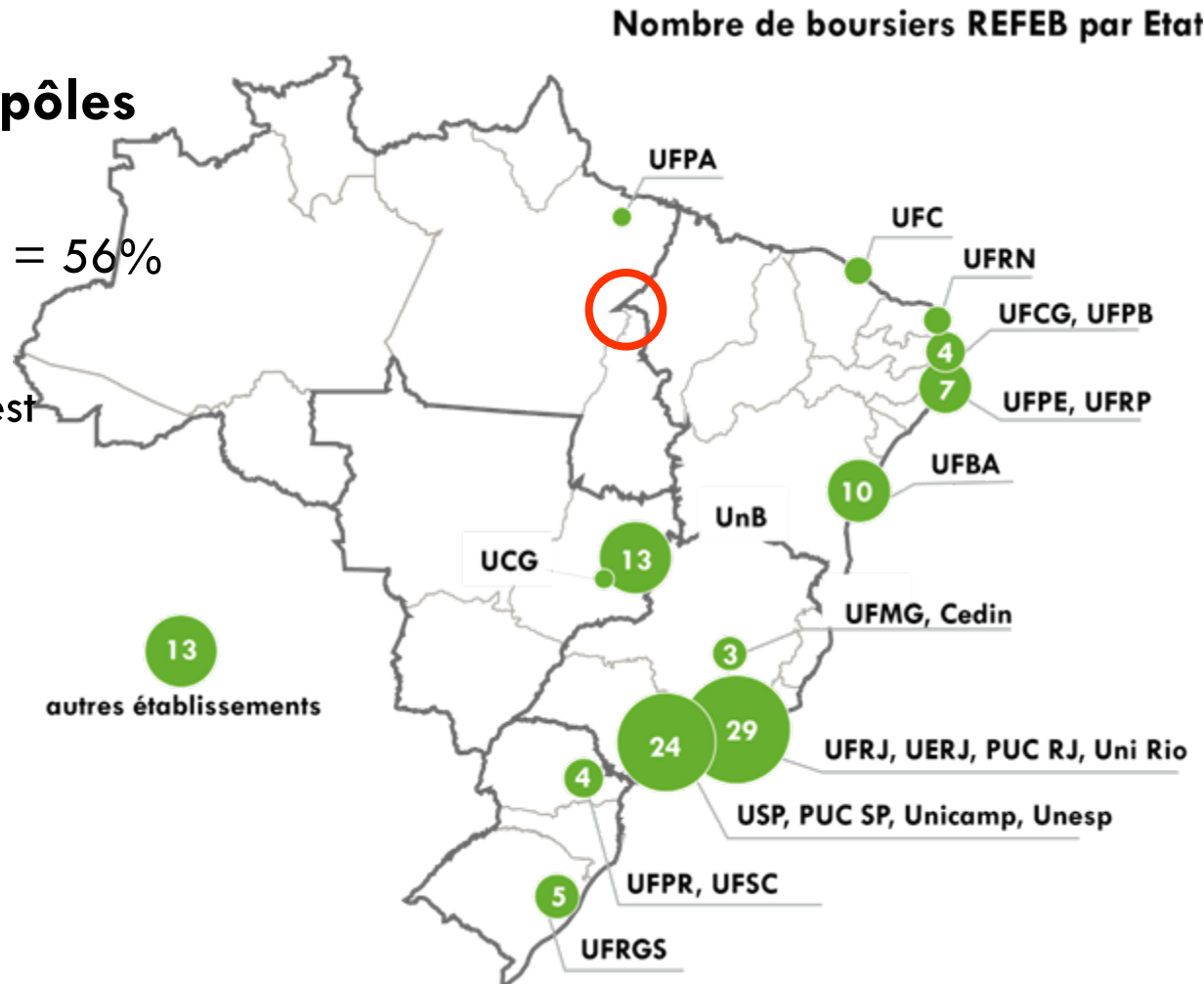
nb étudiants par établissement



I. L'accueil au Brésil des étudiants français

■ Concentration dans 3 pôles universitaires:

- Rio de Janeiro / SP / DF = 56%
- Nordeste = 21,2%
- Déficit Nord/Centre-ouest



Fait avec Philcarto * <http://philcarto.free.fr>

II. Le Refeb en pratique: l'enquête de terrain



- a. **De l'occupation pionnière à l'occupation durable**
- b. **Méthodologie et application de questionnaires**
- c. **Trajectoires migratoires en contexte d'arrière-front: des migrations au long cours à une mobilité plus morcelée**

II. a. De l'occupation pionnière à l'occupation durable

■ Le front pionnier de la pré-Amazonie maranhense

- ❑ Construction de la BR-010, début occupation fin 1950's
- ❑ Migrations liées à l'accès à la terre
- ❑ Mouvements migratoires massifs entre 1960 et 1980



© Archives IBGE

II. a. De l'occupation pionnière à l'occupation durable

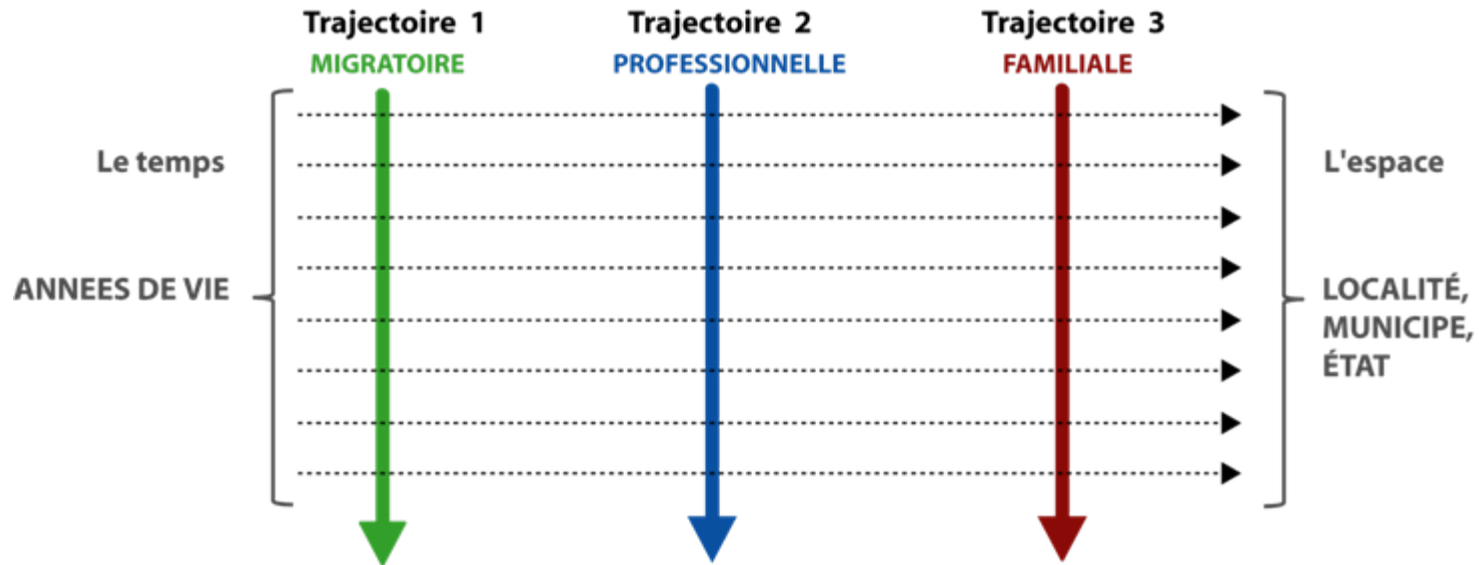
■ Une réserve extractiviste dans l'arc de la déforestation

□ 8084 km² pour 150 familles



II.b. La méthodologie Ebimaz : l'histoire de vie à l'échelle de l'individu

■ Le questionnaire rétrospectif : la triple biographie

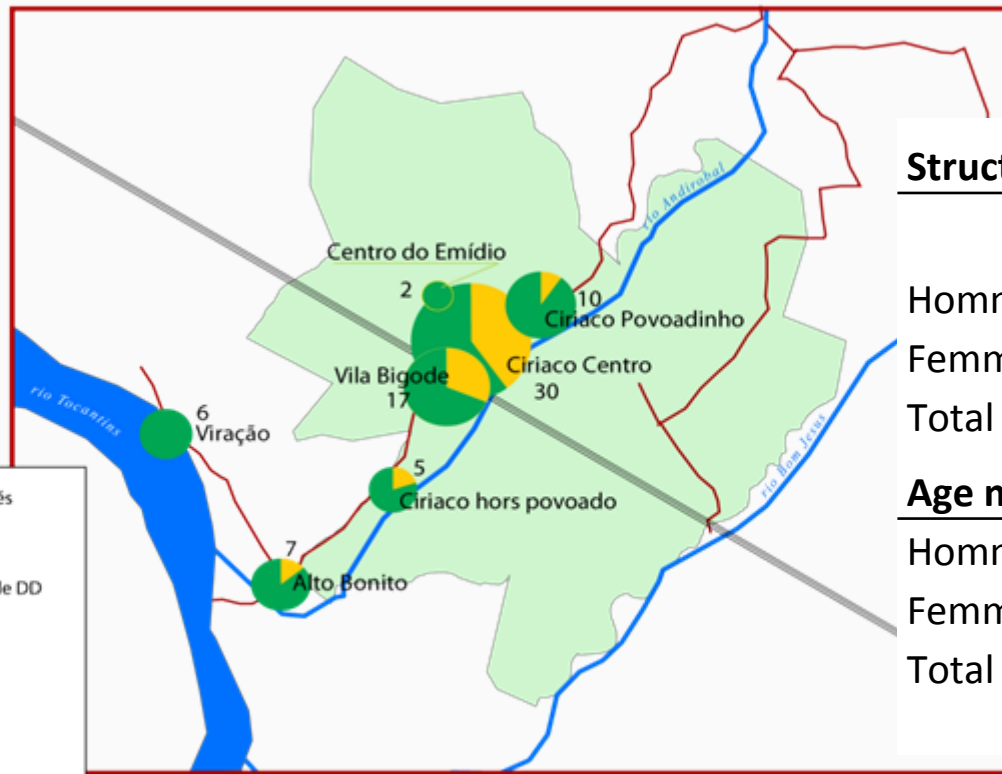


- Une matrice espace-temps-événements à l'échelle de l'individu
- Histoire de vie année après année
- Croiser les variables temporelles à des trajectoires thématiques

II.b. La méthodologie Ebimaz : l'histoire de vie à l'échelle de l'individu

■ L'application de questionnaires à Ciriaco

- 2 campagnes de collecte: mars-août 2007; août 2008
- 77 questionnaires, répartis sur 7 noyaux de peuplement



Structure par sexe des répondants

	(en %)
Hommes	47,4
Femmes	52,6
Total	100,0

Age moyen des répondants

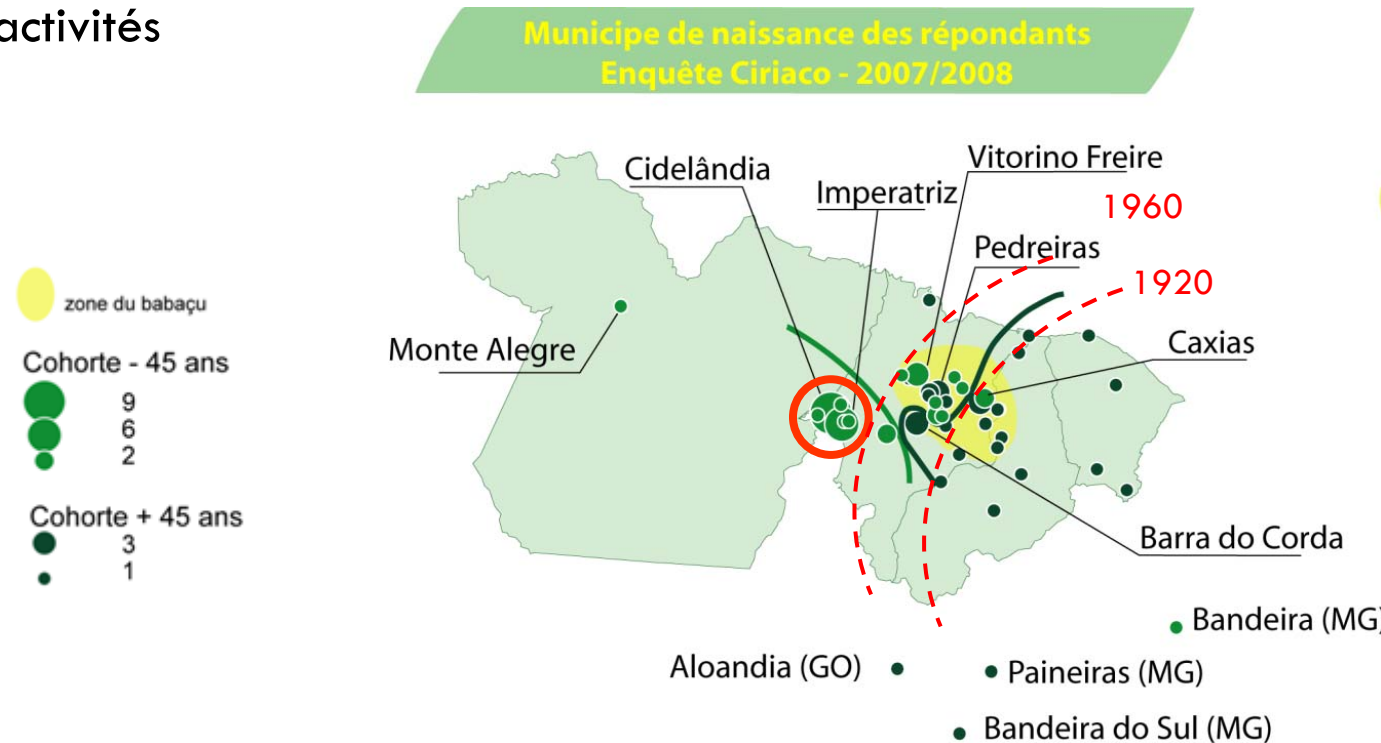
Hommes	49,9
Femmes	44,4
Total	47,0

- 4 nb questionnaires appliqués dans la localité
- participe au projet de DD
- ne participe pas au projet de DD
- ligne à haute tension
- périmètre Résex Ciriaco
- piste
- cours d'eau

II.c. Les origines des migrants

■ Les origines des migrants

- ❑ Cohortes +45 ans / - 45 ans
- ❑ Perception nette de l'avancée pionnière
- ❑ Pas de rupture d'activités



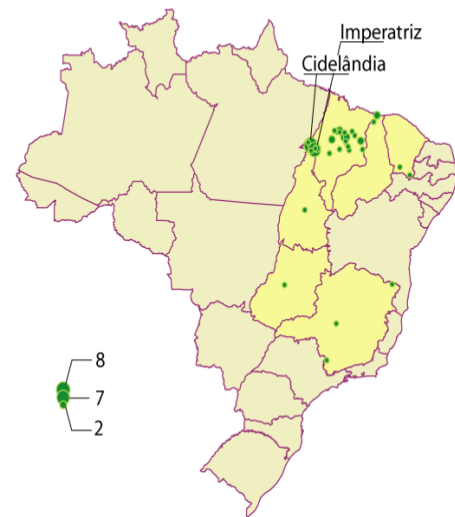
II.c. Deux types de migrations complémentaires

■ Mouvements d'exploration (interrégionaux)

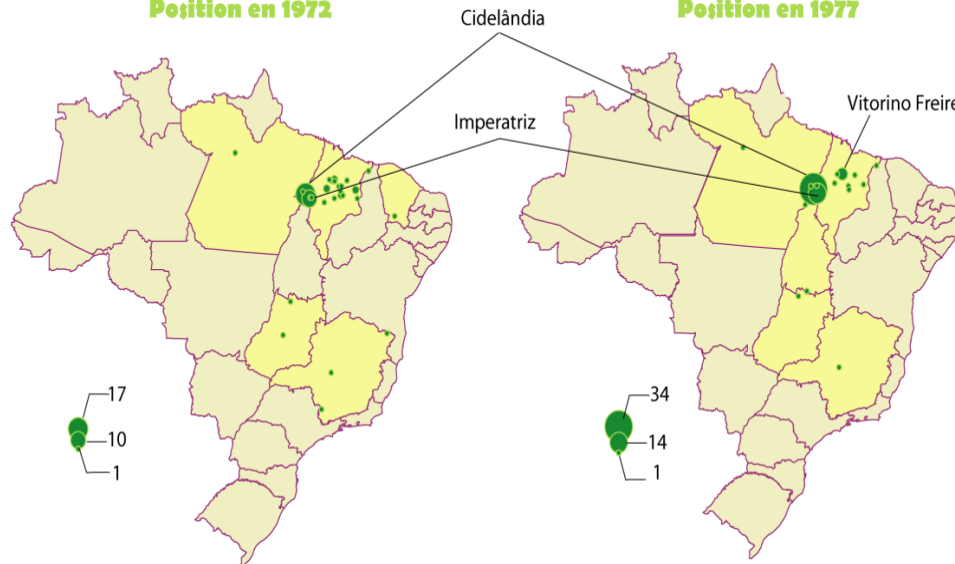
- visibles à l'échelle municipale

Trajets migratoires vers la Pré-Amazone

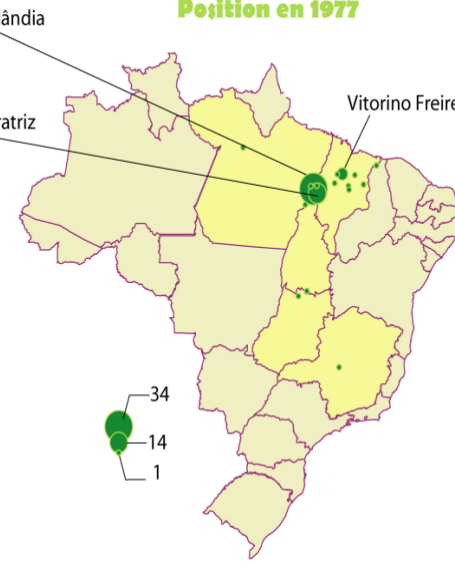
Position en 1967



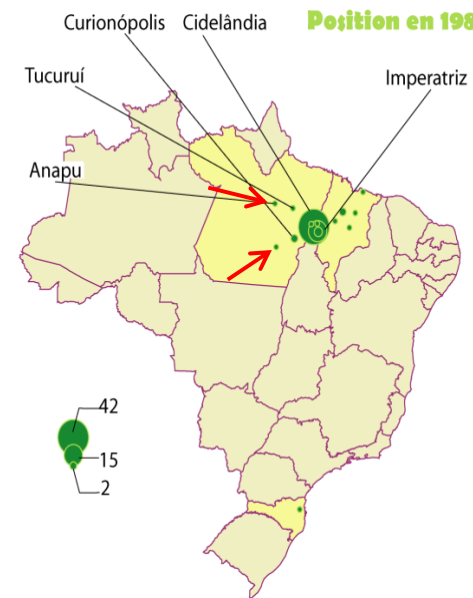
Position en 1972



Position en 1977



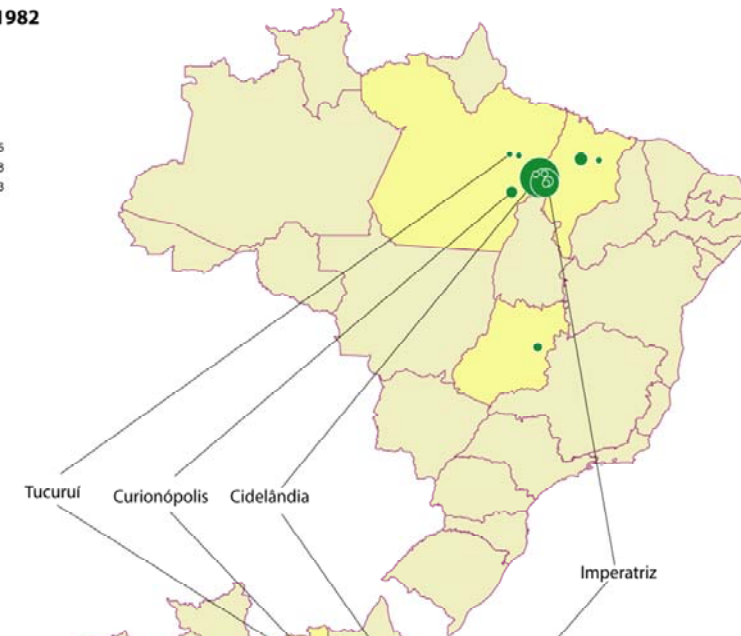
Position en 1987



II.c. Deux types de migrations complémentaires

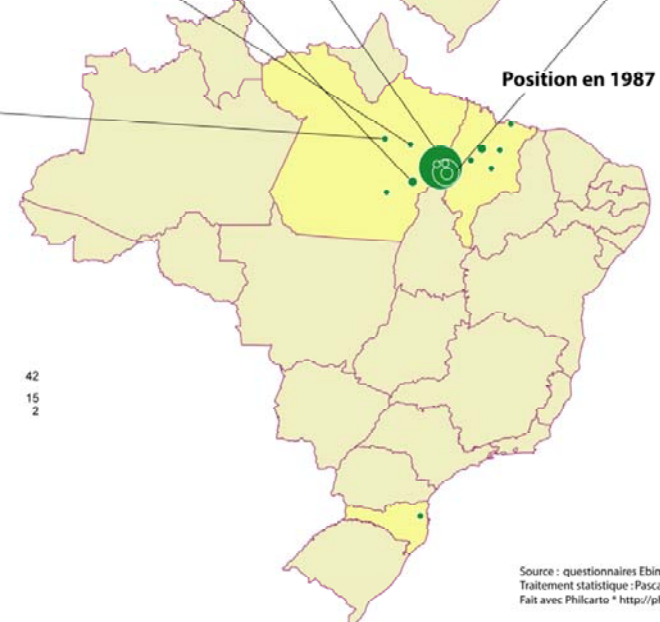
- **Mouvements d'ajustement (intrarégionaux)**
- **Mobilité opportuniste/travail**
(chantiers, garimpos, fronts pionniers)
=> aller-retour, femmes comme point d'ancrage

Position en 1982



Position en 1987

Anapu



II.c. Deux types de migrations complémentaires

■ Mouvements circulaires d'amplitude locale

□ Cas majoritaire :
71% de l'échantillon
n'est jamais sorti du
municipe après y être entré

□ Entrée précoce et
stabilisation rapide à
l'intérieur du municpe ≠
stabilisation immédiate

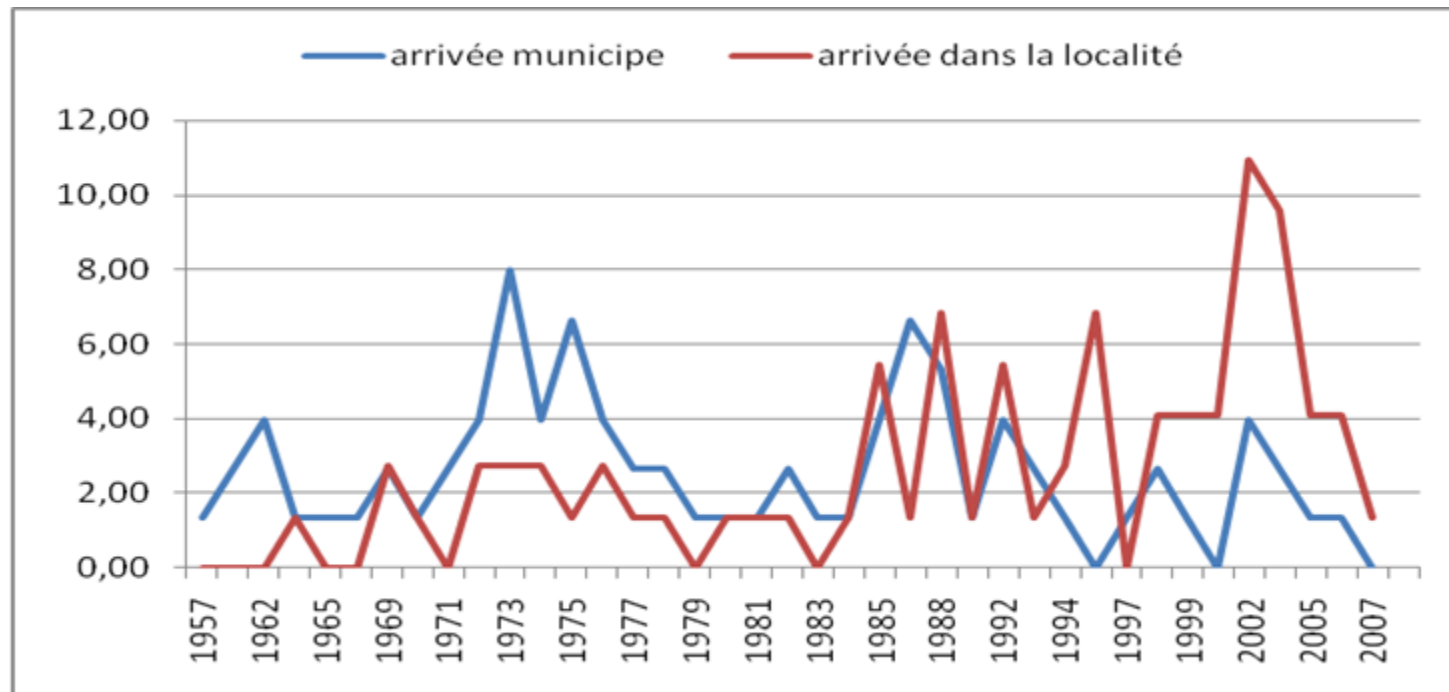
□ Mais a connu
1 (21%) à 10 (1,32%)
déplacements locaux

Dynamique des villages entre 1967 et 1992



II.c. L'influence de la résex sur l'organisation du peuplement

- **2002 : transmission à la population locale du droit d'usufruit des terres**
 - Distribution de lots agricoles => sursaut migrations locales

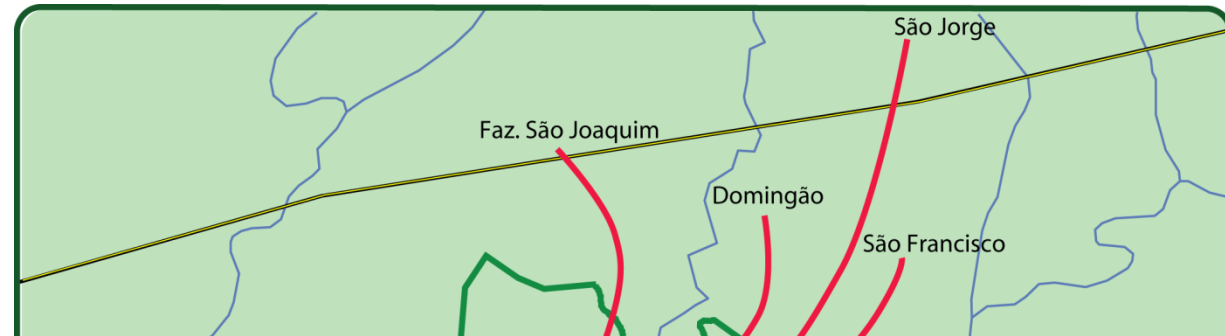


II.c. L'influence de la résex sur l'organisation du peuplement

■ Transferts de résidence

- Habitants hors du périmètre
- Déplacements à l'intérieur du périmètre

Transferts de résidence entre 1992 et 2007



↳ **En tant que modalité foncière, influence projet sur les migrations locales qui intervient à la suite d'autres dynamiques locales**


- Public local, non propriétaire, mobile et demandeur
- Renforcement du noyau de peuplement principal & multirésidence
- **Accès à la terre = variable de négociation précieuse pour promouvoir les principes du DD auprès d'un public adapté aux réalités locales**

II.c. Les perspectives de migration des jeunes

■ L'avenir de vos enfants est-il à Ciriaco?

- Partir pour
 - L'emploi
 - La terre

- Rester pour
 - La terre
 - Les études



II.c. Les perspectives de migration des jeunes

Où sont les enfants des répondants

âgés de + 18 ans ayant vécu au moins un an à Ciriaco ?

	Effectifs	%	
Même maison	43	42,16	76,47% des enfants vit encore dans la localité
Sur le même lot	2	1,96	
Même localité	33	32,35	
Même municipale	2	1,96	23,53% des enfants a quitté la localité
Même état	12	11,76	
Autre état	8	7,84	
Ne sait pas	2	1,96	
	102	100	

■ Où sont les jeunes?

- Contradiction entre les ambitions et les faits ?
 - 76,5% des enfants encore présents sur place
 - Résex support à la migration

II.c .La mobilité des jeunes générations

■ Circulation autour d'un point d'ancrage

- Allers-retours
- Coopération intergénérationnelle
- Complémentarité rural/urbain
- Pôles urbains régionaux / capitales distantes



Qu'apporte l'analyse biographique à la connaissance des populations rurales ?

- Les perspectives d'évolution future sont déterminées par la capacité des familles à se stabiliser durablement sur place
- C'est toute la question du dynamisme des zones rurales qui est en jeu, particulièrement dans un cadre foncier où la transmission du patrimoine est limitée