

Sébastien Velut IRD

São Paulo – 23 de octubre 2007

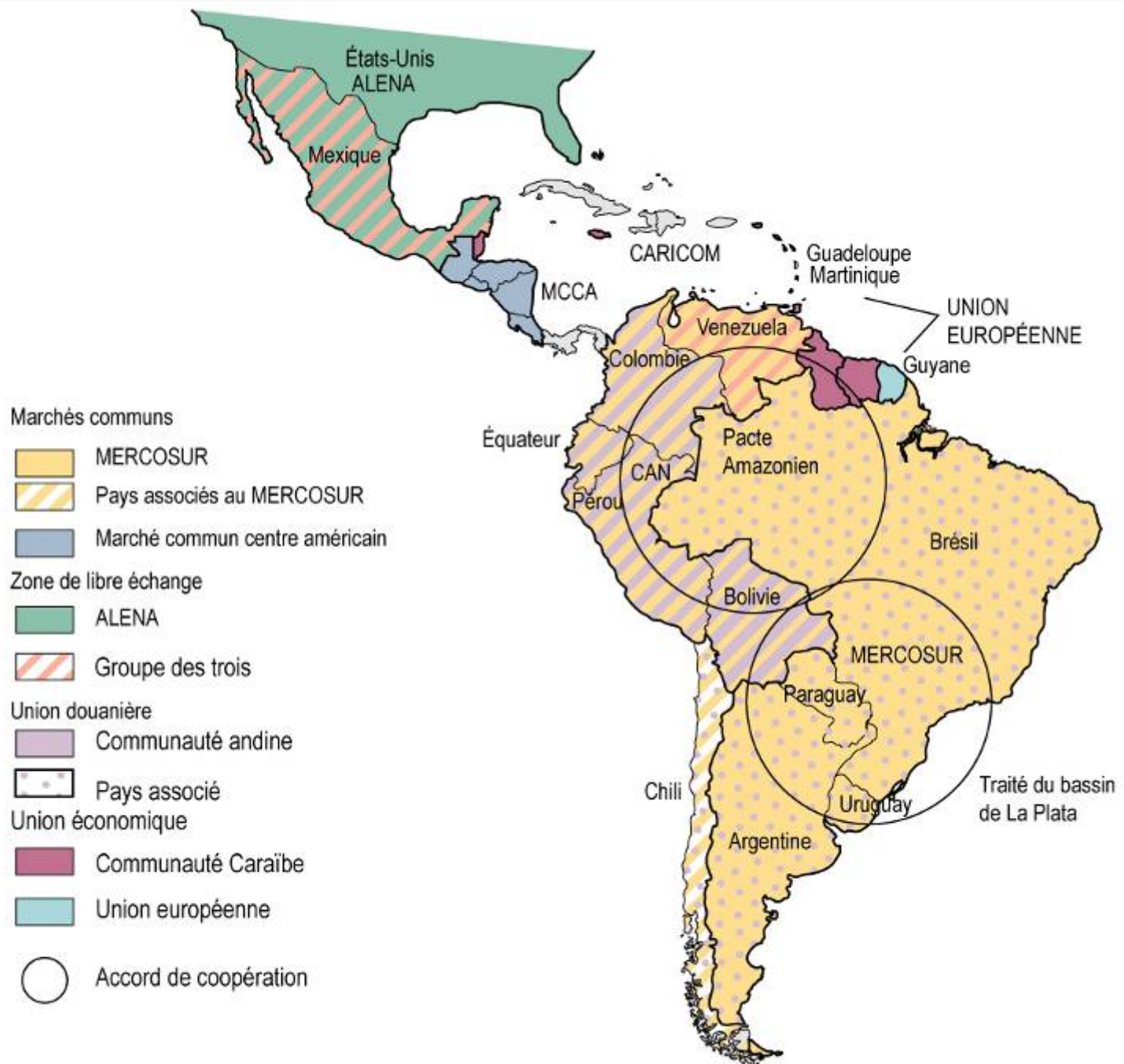
Los caminos de la integración

Chile y Argentina



Institut de recherche
pour le développement





Source : Atlas du Mercosur. Actualisé 2007. S. Velut

0 500 km

Mercociudades 2002



Mercociudades

2006

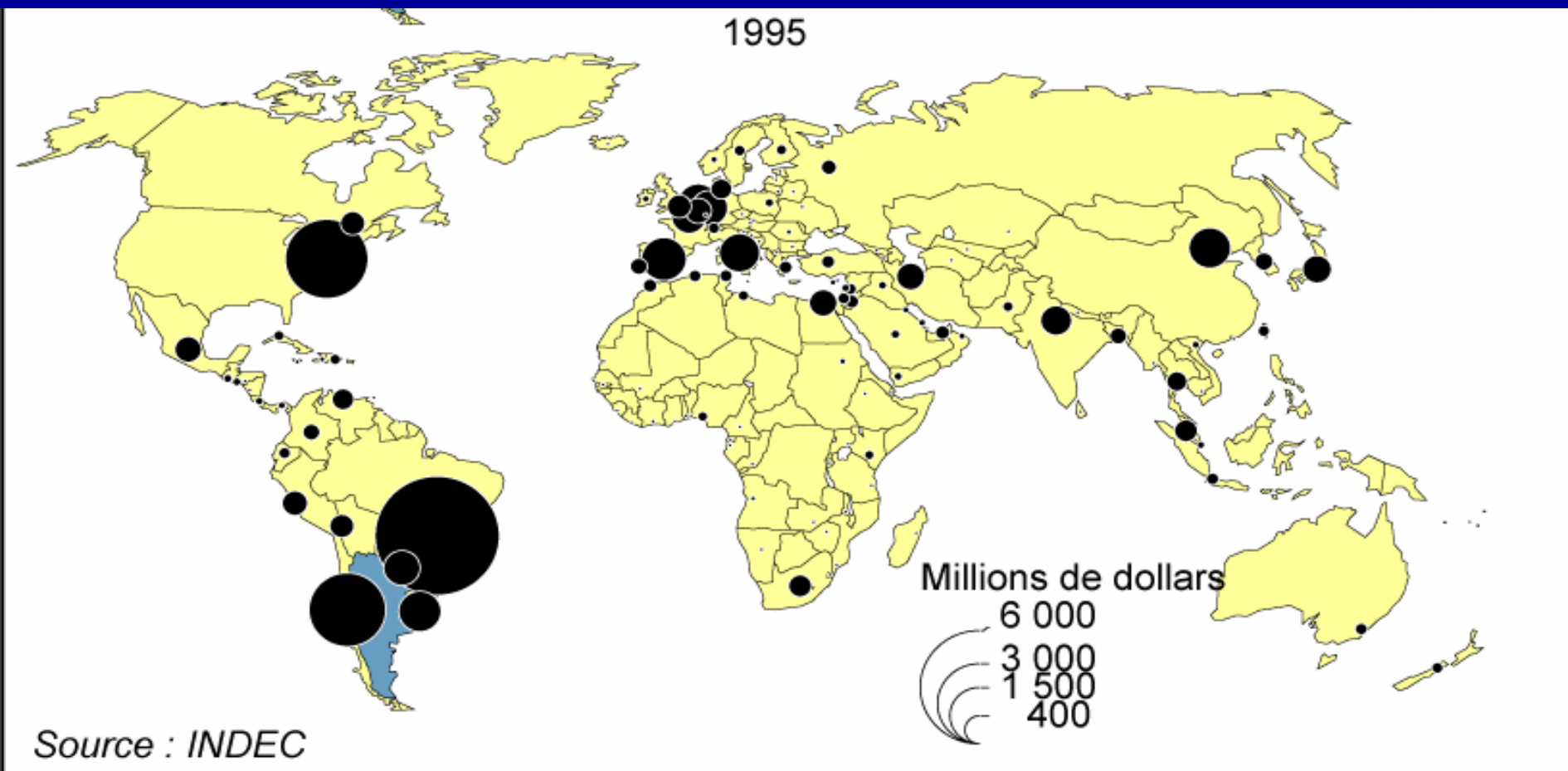


Mercociudades

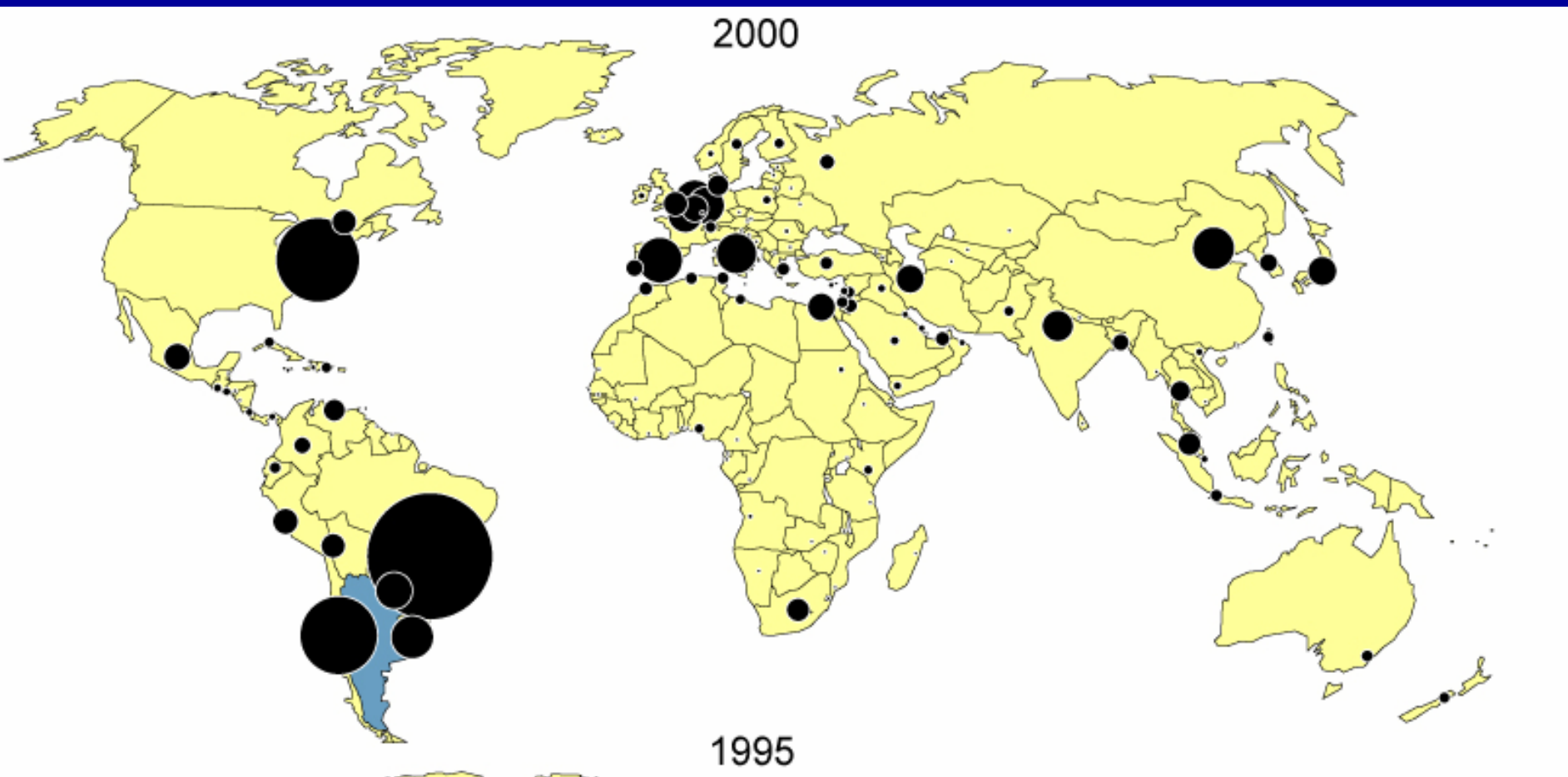
2006



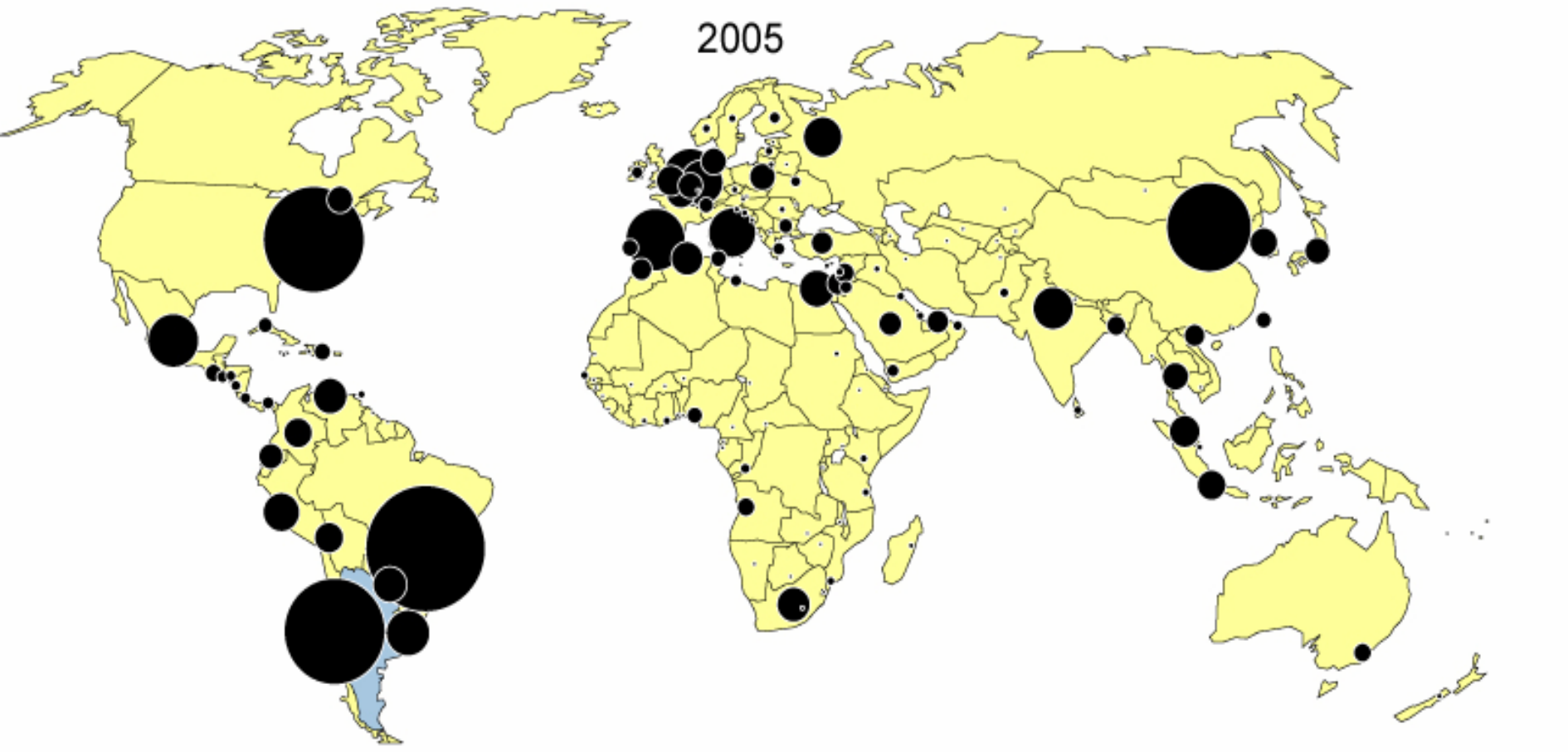
Exportaciones de Argentina



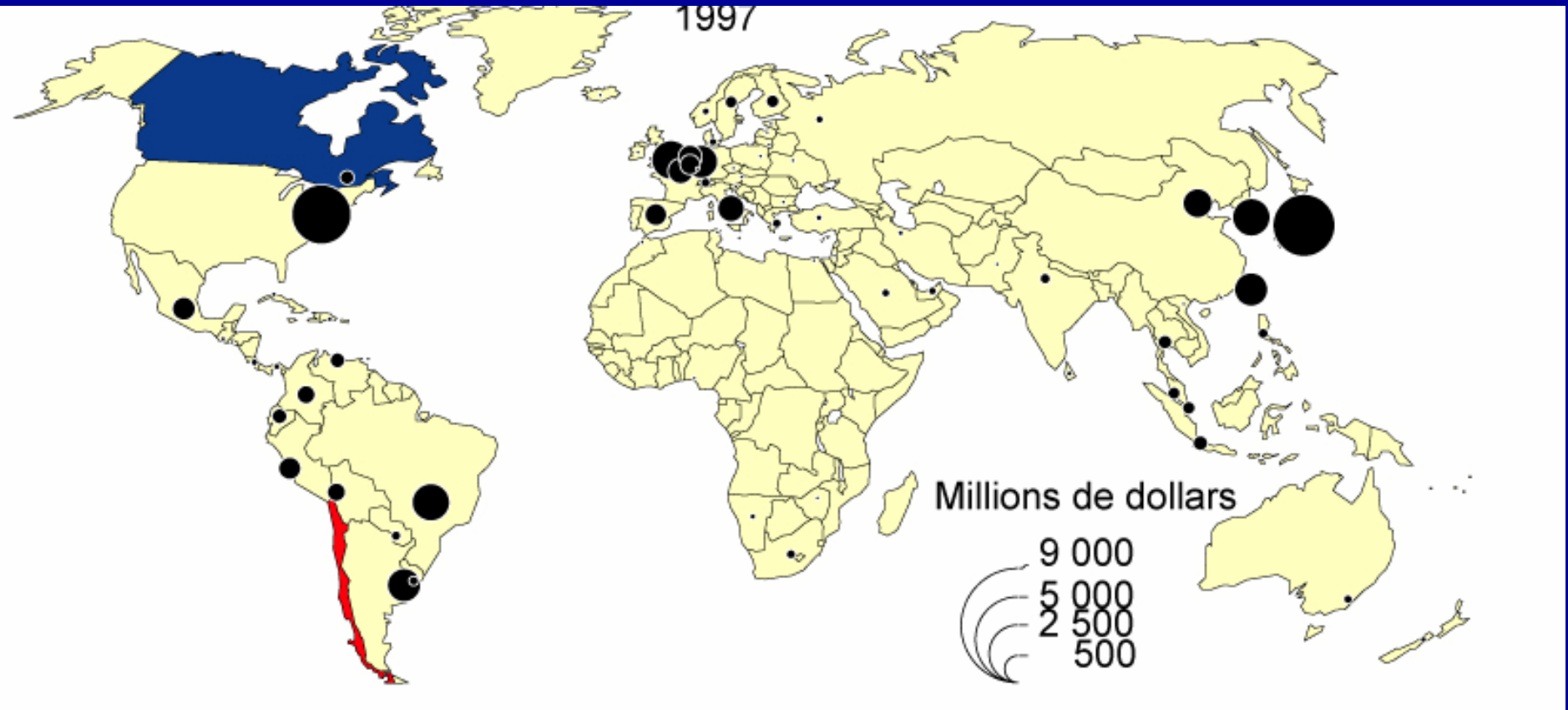
Exportaciones de Argentina



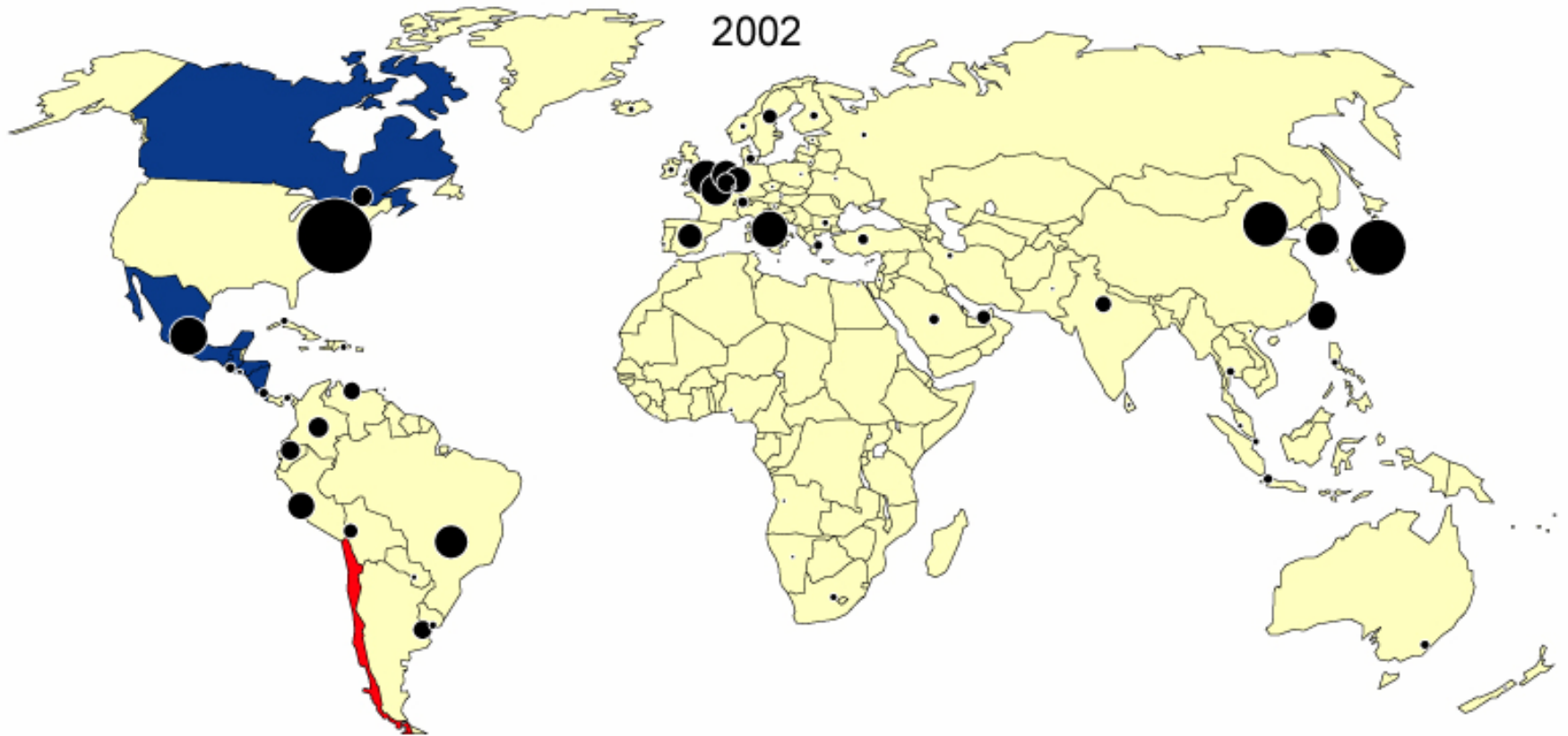
Exportaciones de Argentina



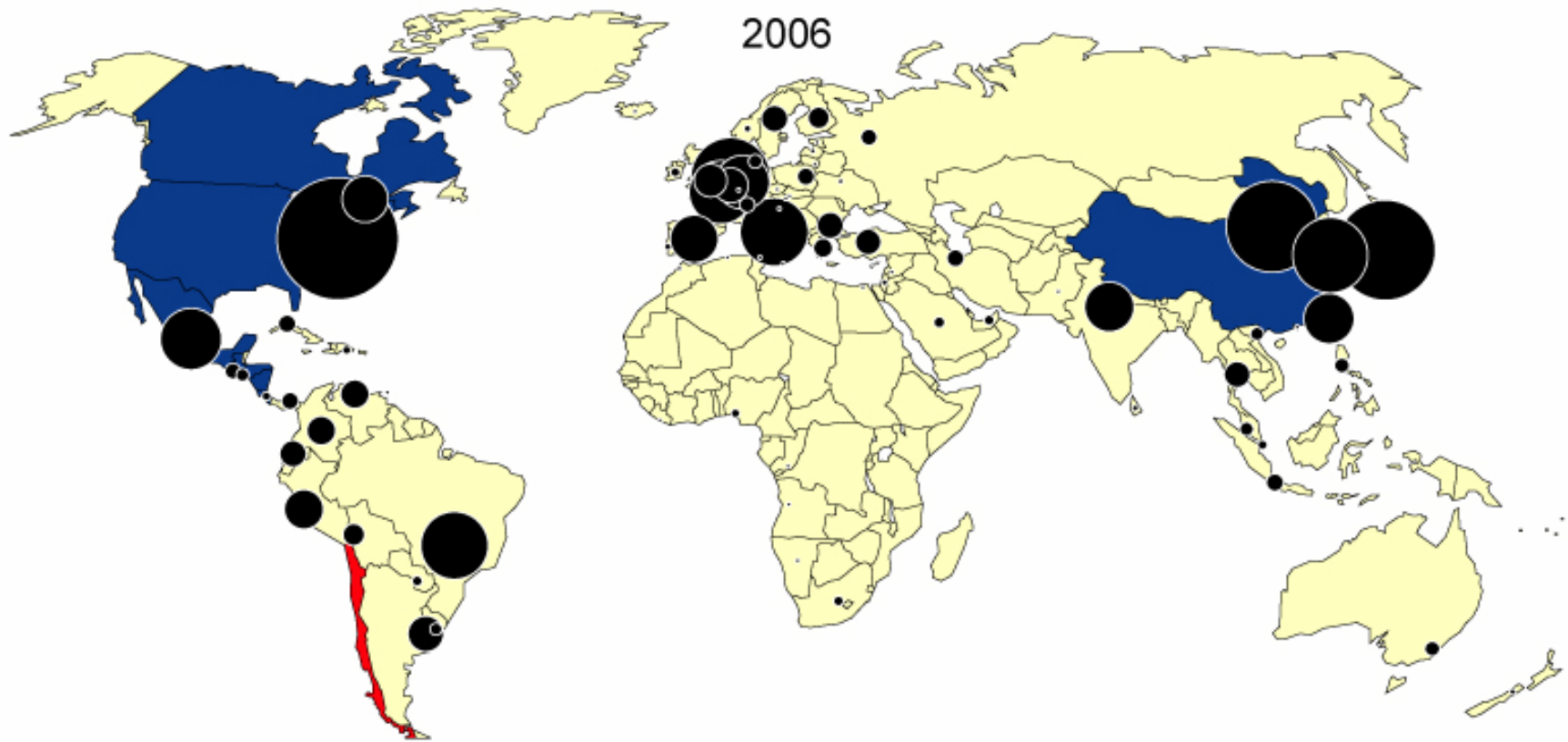
Exportaciones de Chile



Exportaciones de Chile



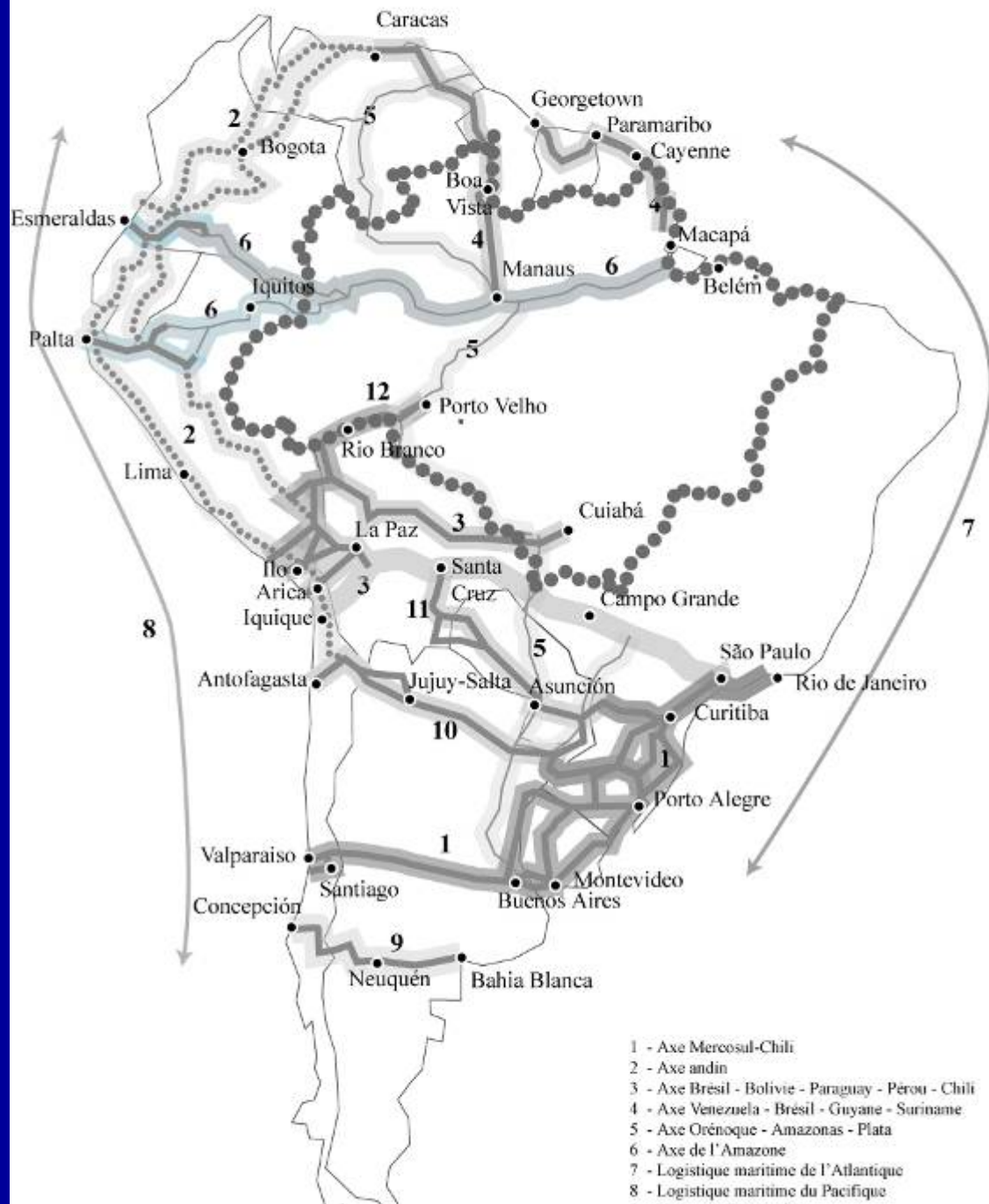
Exportaciones de Chile

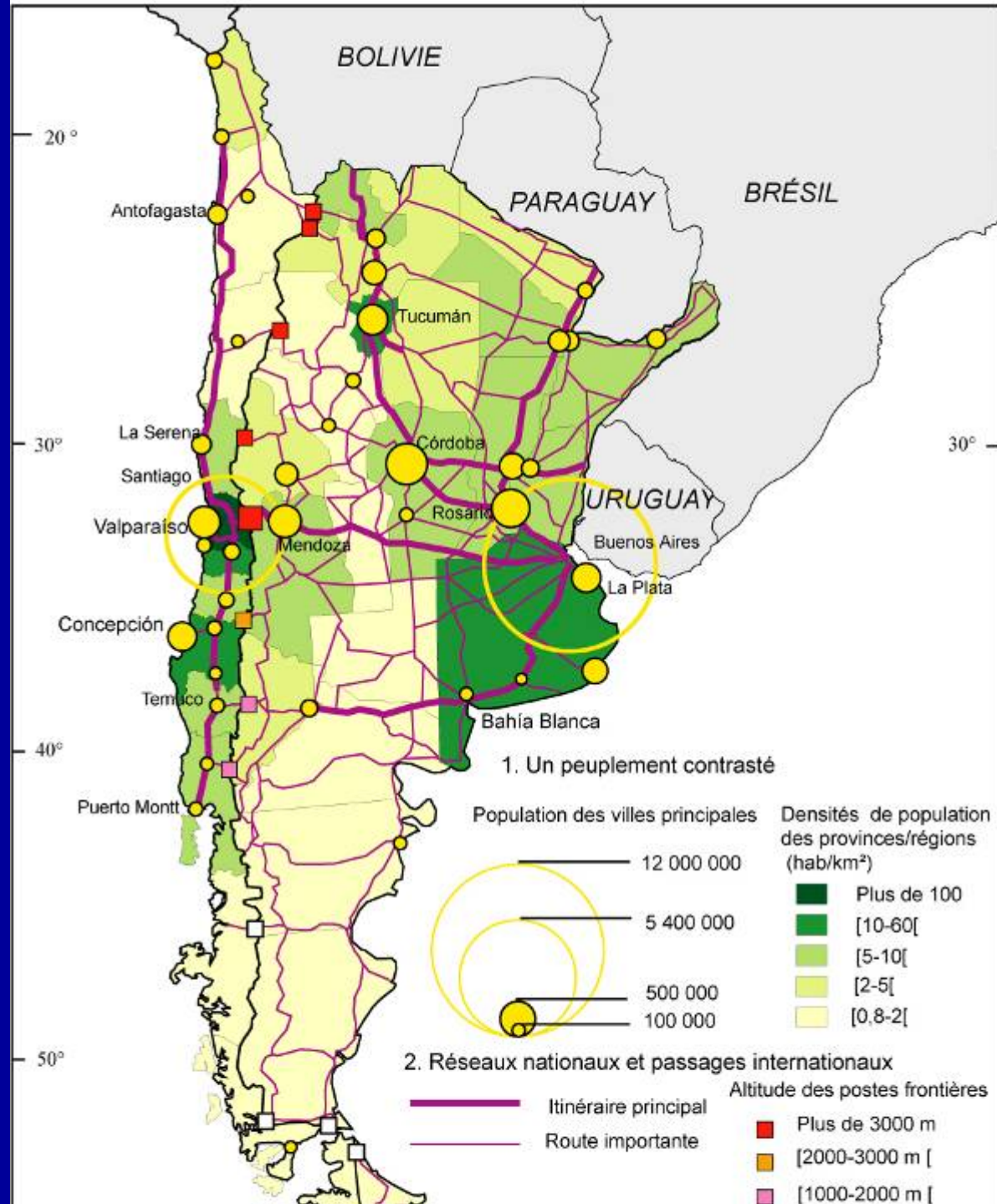


Redes de hidrocarburos



Corredores de Integración







PUERTO NATALES

PROVINCIA DE MAGALLANES

PUNTA ARENAS

ISLA PTO. NUEVO

GRANDE

TIERRA DEL

FUEGO

PROVINCIA DE ANTARTICA CHILENA

USHUAIA

PTO. WILLIAMS

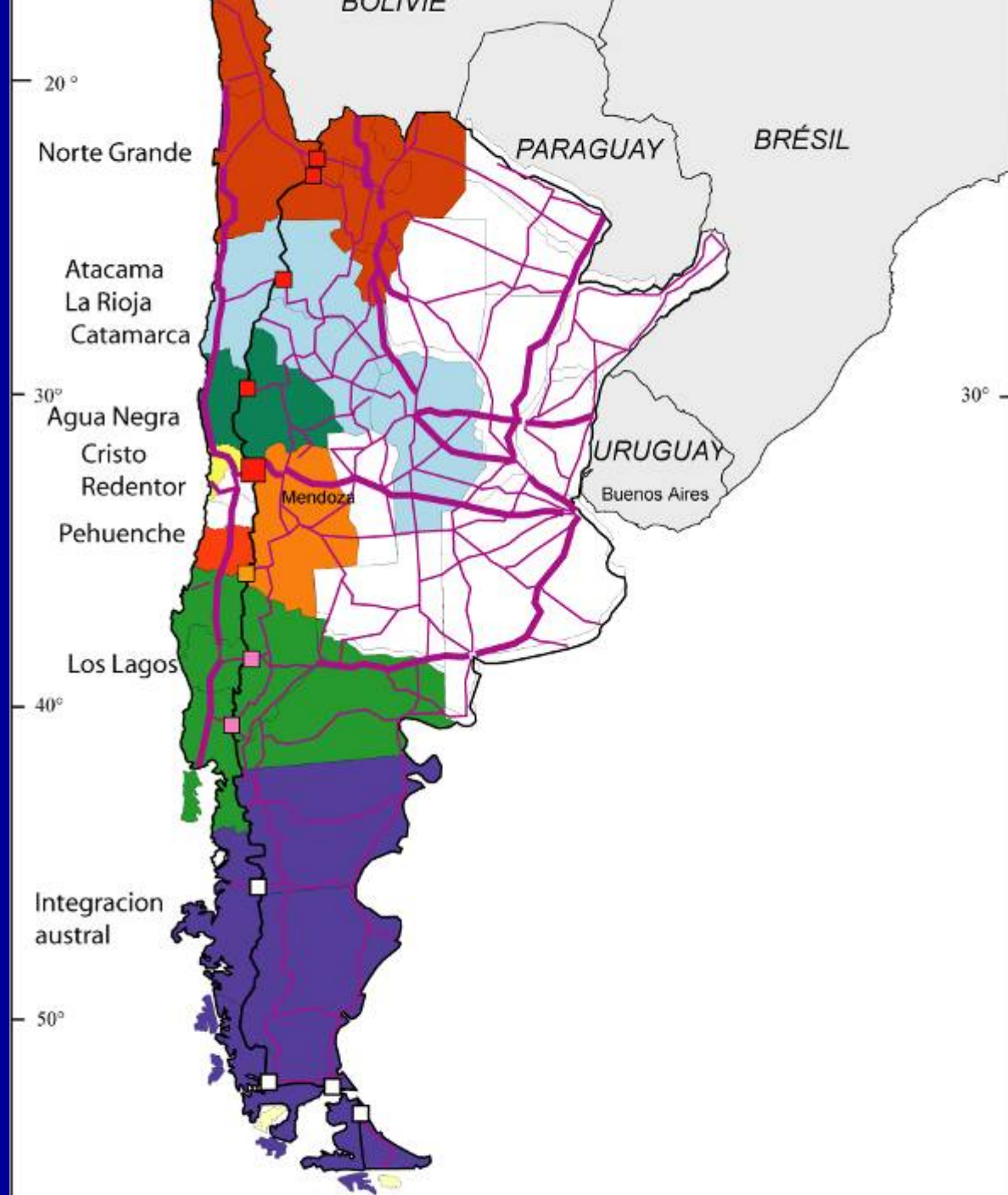
*Autorizada su circulación en cuanto a límites y fronteras actuales de Chile, por Resolución N° 225 del 12 de Septiembre de 1997 de la Dirección de Fronteras y Límites del Estado. La edición y circulación de mapas, cartas geográficas u otros impresos y documentos que se refieren o relacionan con los límites y fronteras de Chile no constituirán, en modo alguno, un reconocimiento de Chile a dichos límites y fronteras.

66° 32'	Is. Diego Ramirez
66° 40'	

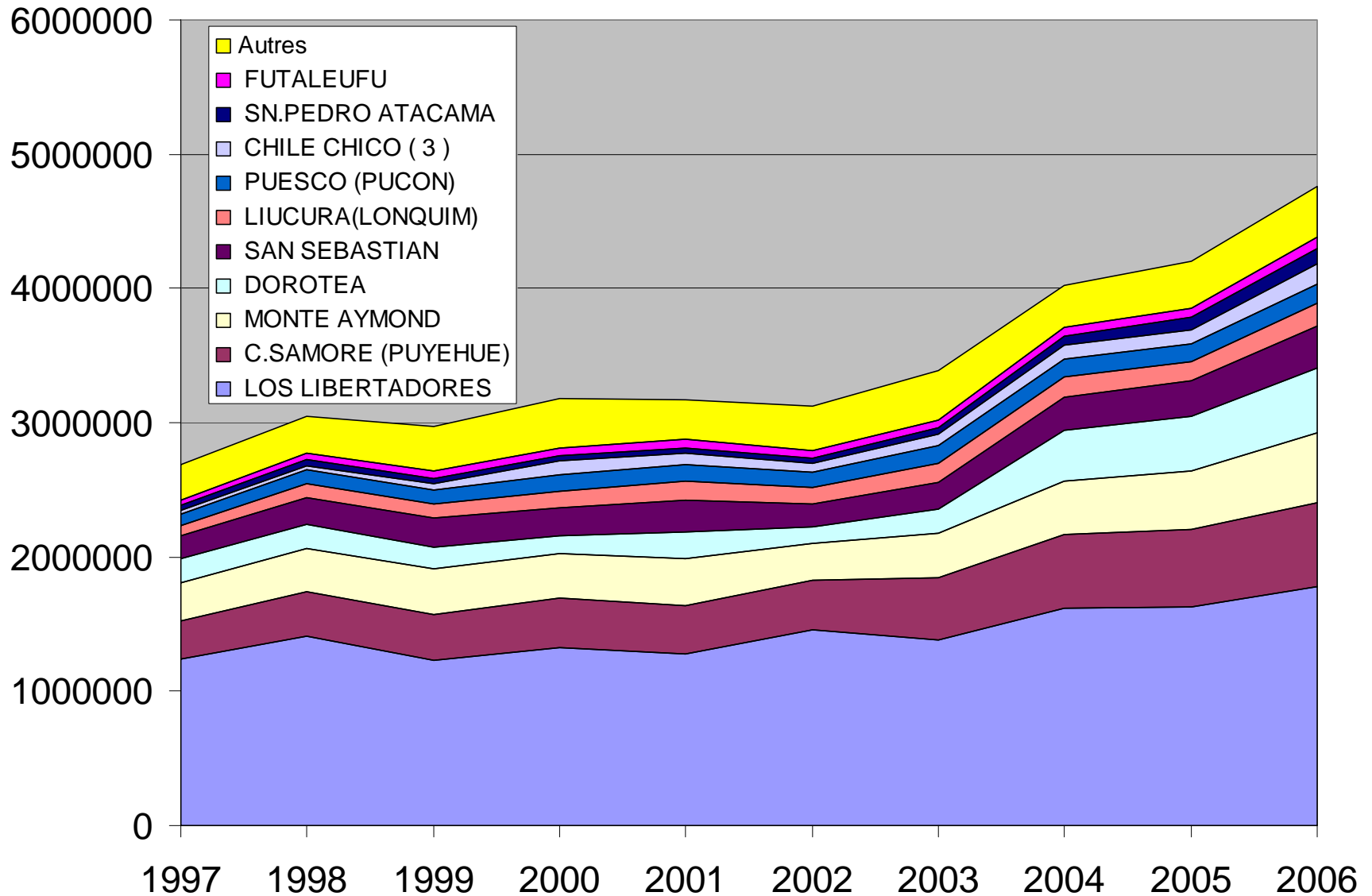
ESCALA 1 : 1.000.000 Aprox. Proyección Mercator modificada

50 0 10 25 50 100

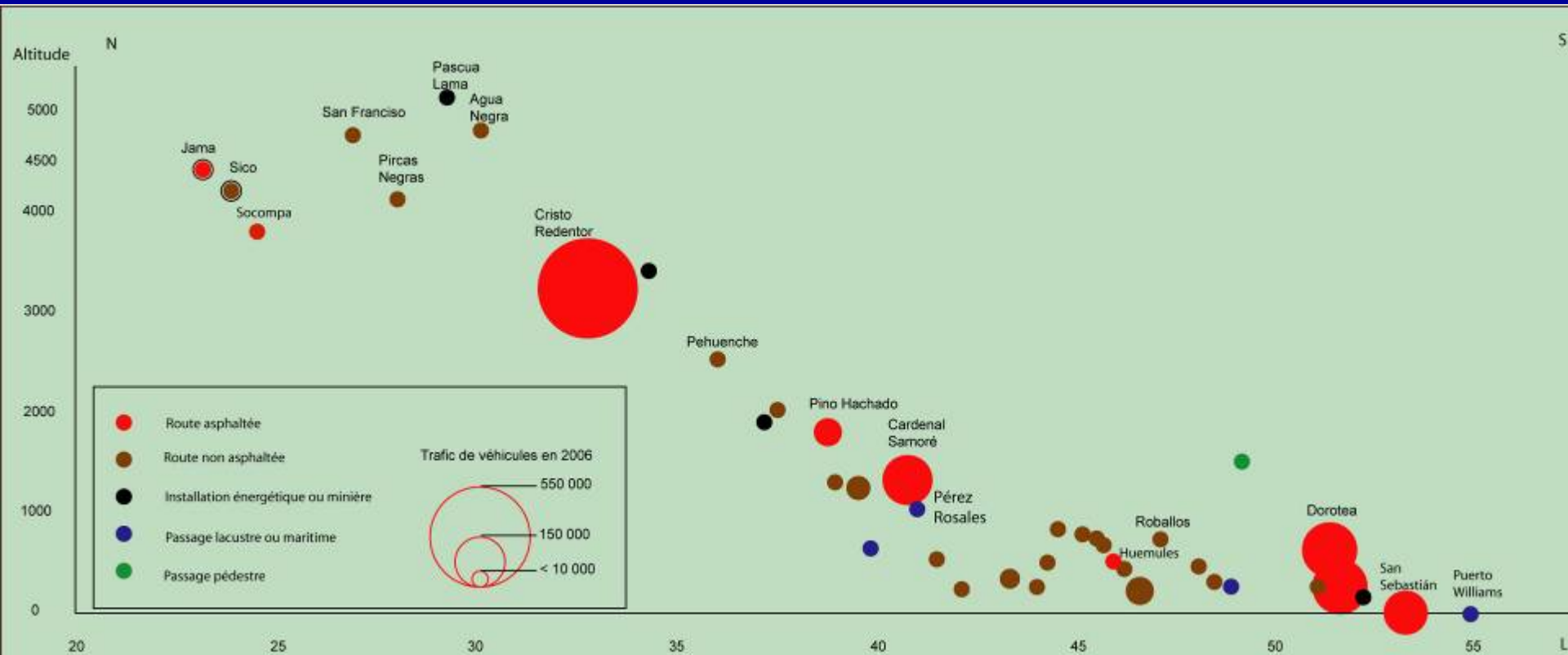
Comités de Frontera



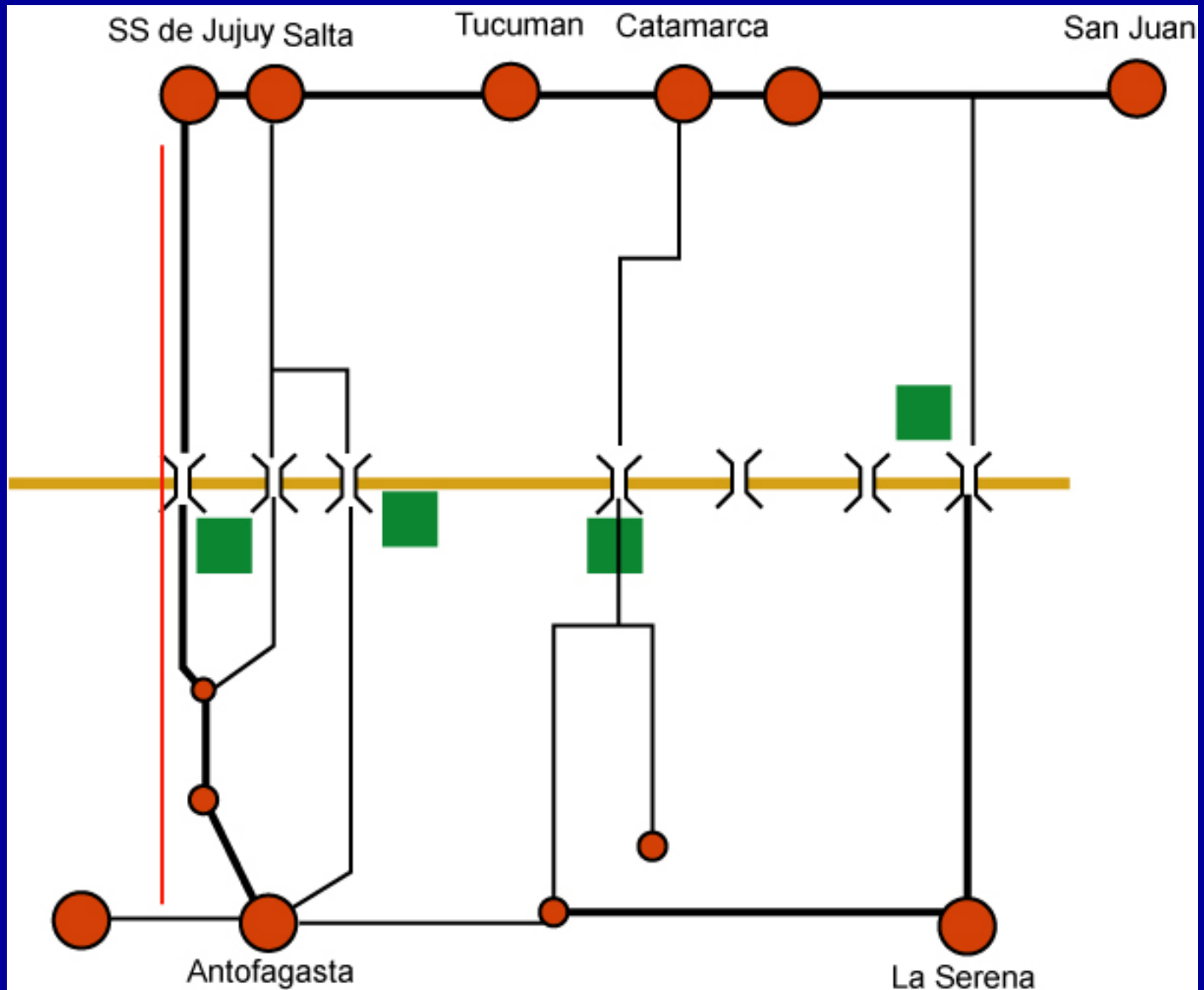
Trafico de pasajeros



Pasos fronterizos



Sector Norte



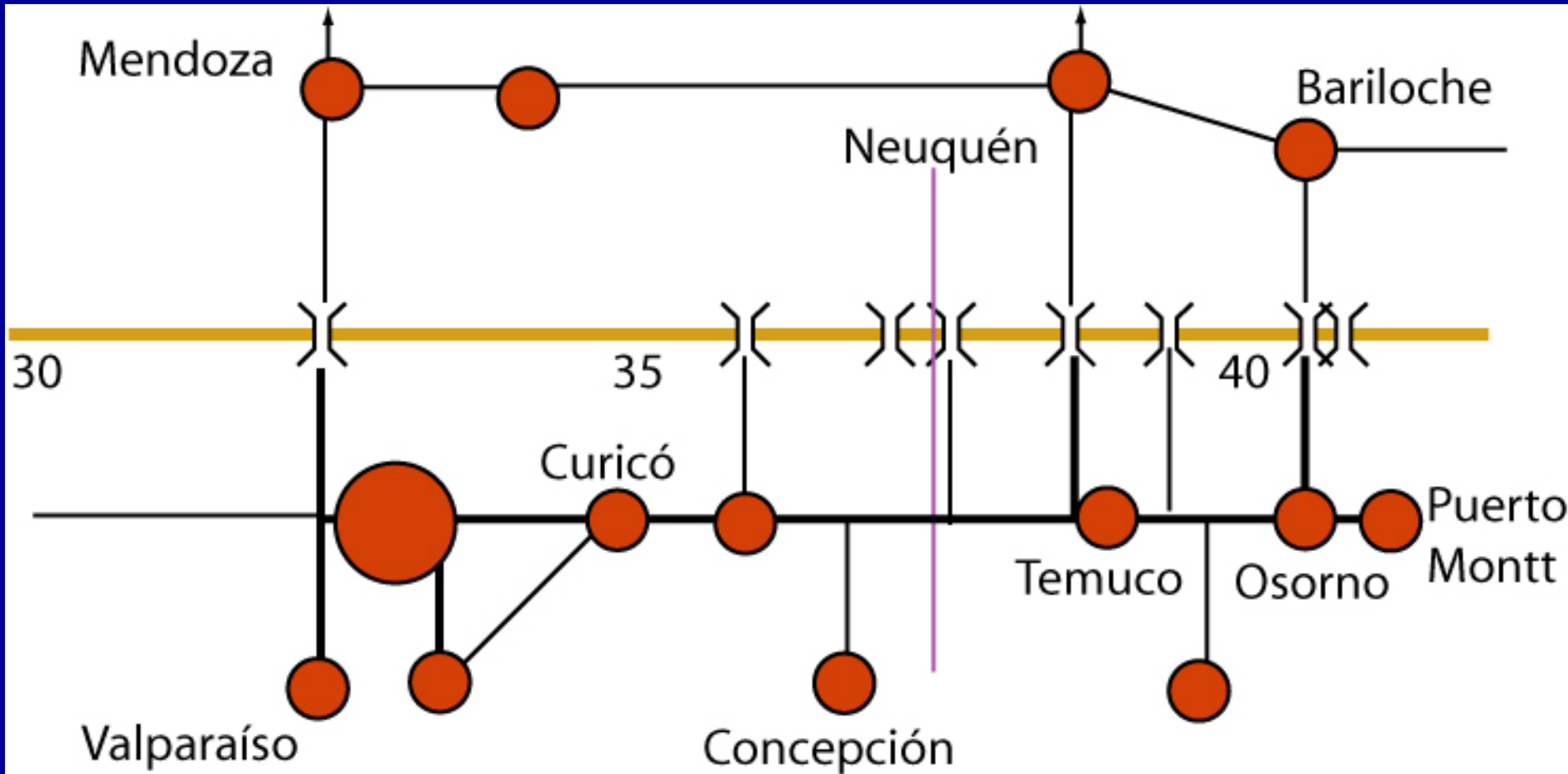






GOBIERNO DE LA PROVINCIA DE BUENOS AIRES
GOBIERNO MUNICIPAL DE SAN CARLOS DE BARRIO
PRESIDENTE DR. VITO MARCELO M. CASAS
RECONSTRUCCION DE SAN CARLOS DE BARRIO
AUGUSTO DE 1947

Sector central







Lago Todos los Santos



Paso Icalma



PARQUE NACIONAL NAHUEL HUAPI

AÑO DE CREACION: 1934 SUPERFICIE: 710.000 HA

ORIGEN: EN 1.903 EL DR. FRANCISCO P. MORENO DONO AL ESTADO NACIONAL 7 500 HECTAREAS EN LA ZONA DE PUERTO BLEST CON DESTINO A LA CREACION DEL PRIMER PARQUE NACIONAL ARGENTINO

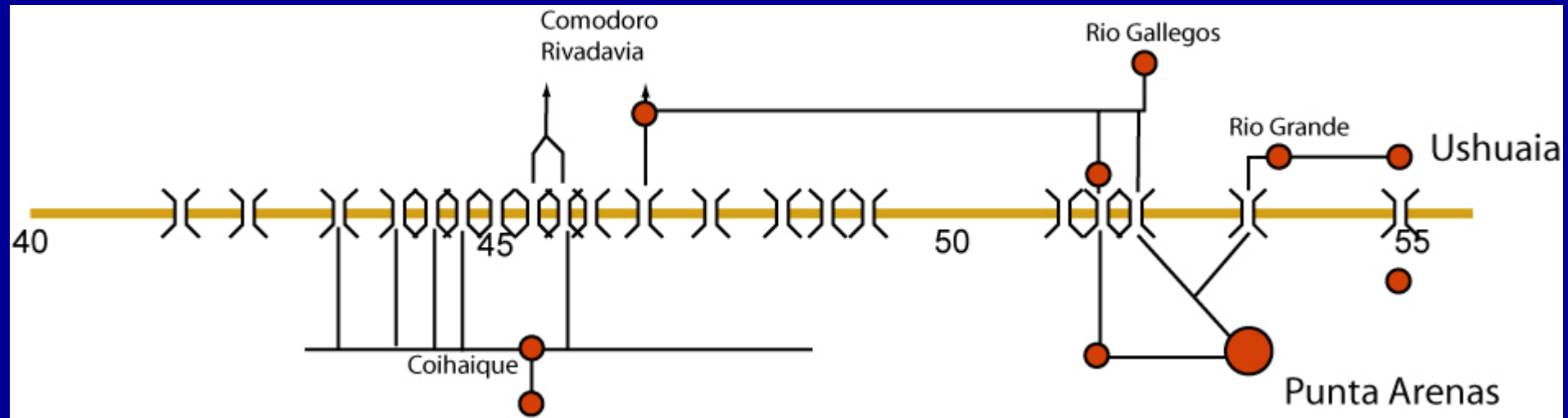
PARQUE NACIONAL NAHUEL HUAPI

AÑO DE CREA

ORIGEN: EN 1
AL ESTADO NA
PUERTO BLES
PRIMER PARQ



Sector Sur







T.A.F.

NORMAL

PASO INTERNACIONAL
INTERCAMBIO AUSTRAL

CROWL
E
Australia







Rutas Sanmartinianas

Rutas Sanmartinianas. Mendoza 37

Corredor de Los Patos.



MUNICIPALIDAD DE MENDOZA
TURISMO
Mendoza es un destino

